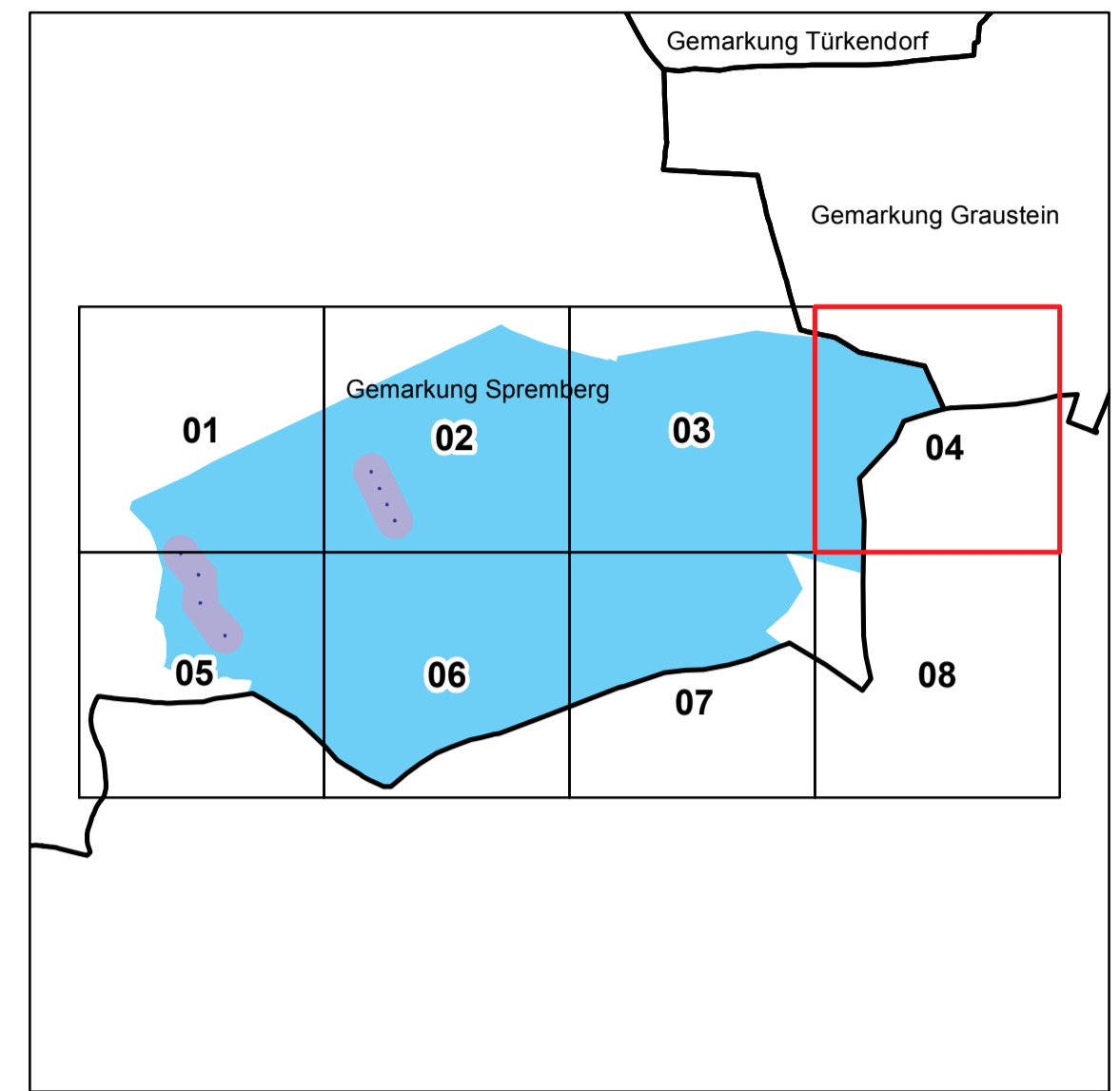
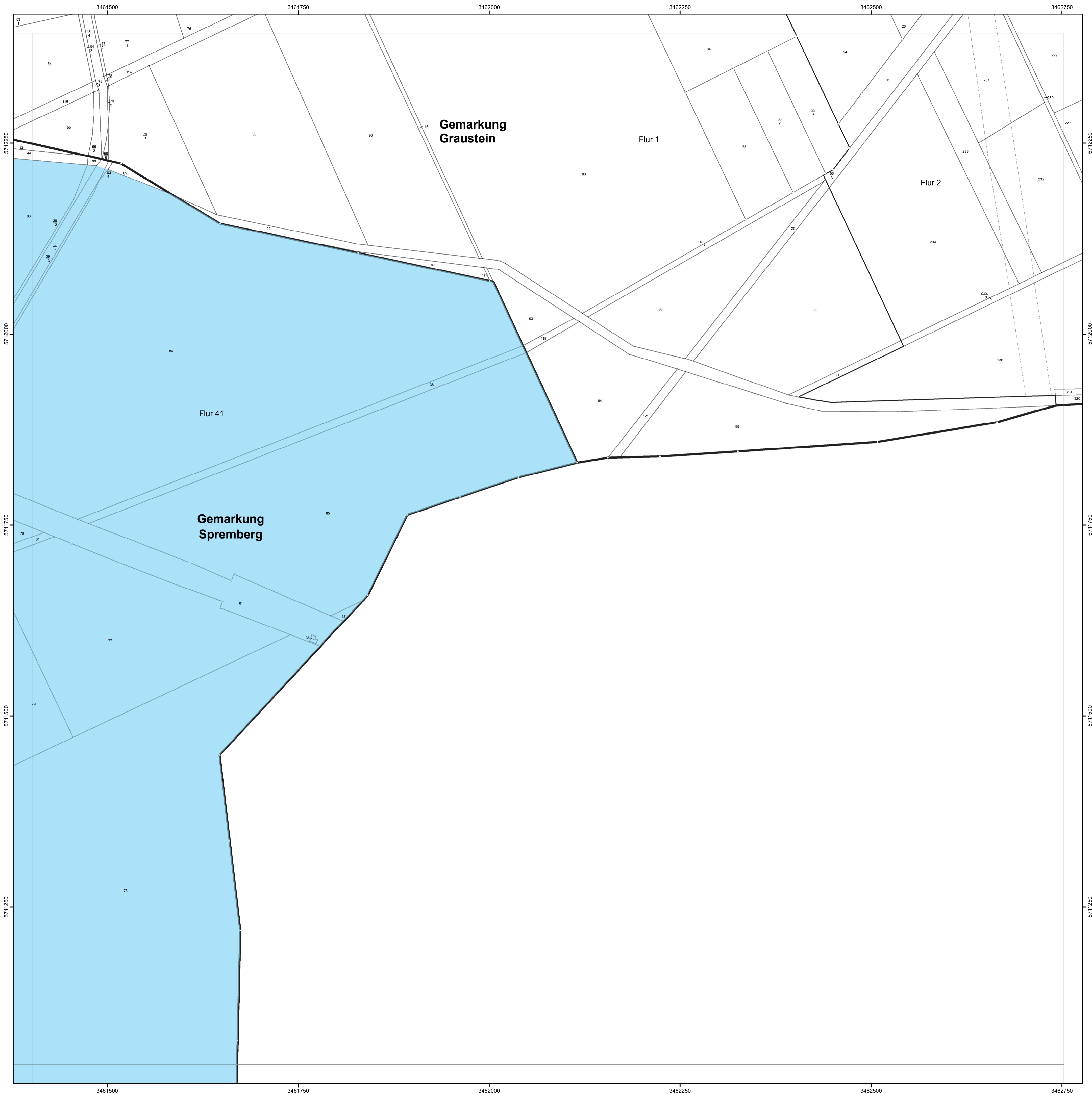



Anlage 4 Blatt 4 (zu § 2 Absatz 2)






 **LAND BRANDENBURG** Ministerium für Umwelt,
Gesundheit und
Verbraucherschutz

**Liegenschaftskarte der Verordnung zur Festsetzung
des Wasserschutzgebietes für das Wasserwerk Spremberg / Grodk**

Landkreis Spree-Neiße

Blatt 4 von 8

 Zone I	nachrichtliche Übernahme aus dem Liegenschaftskataster: / · · vermarkter / unvermarkter Grenzpunkt — Gemarkungsgrenze — Flurgrenze — Flurstücksgrenze - - - Nutzungsartengrenze ▨ Gebäude
 Zone II	
 Zone III	

Maßstab: 1 : 2 500

Bezugssystem: ETRS89
Kartengrundlage: Liegenschaftskataster, Stand: 03.12.2010
Nutzung mit Genehmigung der Landesvermessung und Geobasisinformation Brandenburg, Nr. GB-G 199
Bearbeitung: MUGV Referat 63
Kartografie: LGB, Stand: 31.08.2011