

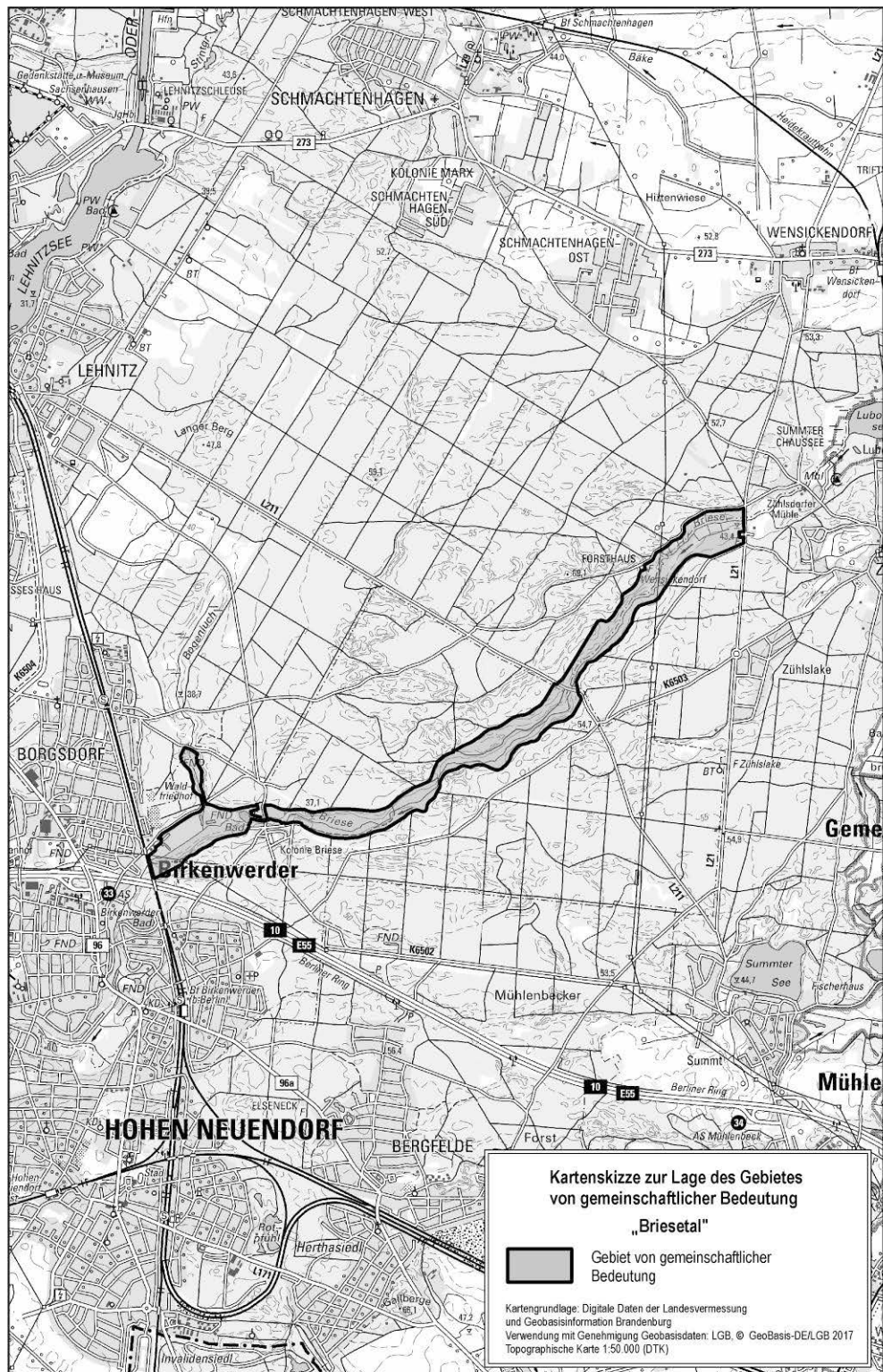
## Anlage 2

## Gebiete von gemeinschaftlicher Bedeutung

## 1. Briesetal

Name: <b>Briesetal</b>		
Landes-Nr.: 428	EU-Nr.: DE 3246-302	Größe: rund 178 ha
Landkreis: Oberhavel Gemeinden: Birkenwerder, Mühlenbecker Land, Oranienburg		
<p>Natürliche Lebensraumtypen von gemeinschaftlichem Interesse (§ 7 Absatz 1 Nummer 4 des Bundesnaturschutzgesetzes)</p> <ul style="list-style-type: none"> <li>- Flüsse der planaren bis montanen Stufe mit Vegetation des <i>Ranunculion fluitantis</i> und des <i>Callitricho-Batrachion</i> (3260),</li> <li>- Pfeifengraswiesen auf kalkreichem Boden, torfigen und tonig-schluffigen Böden (<i>Molinion caeruleae</i>) (6410).</li> </ul> <p>Prioritäre natürliche Lebensraumtypen (§ 7 Absatz 1 Nummer 5 des Bundesnaturschutzgesetzes)</p> <ul style="list-style-type: none"> <li>- Moorwälder (91D0*),</li> <li>- Auen-Wälder mit <i>Alnus glutinosa</i> und <i>Fraxinus excelsior</i> (<i>Alno-Padion</i>, <i>Alnion incanae</i>, <i>Salicion albae</i>) (91E0*).</li> </ul> <p>Arten von gemeinschaftlichem Interesse gemäß Anhang II der Richtlinie 92/43/EWG (§ 7 Absatz 2 Nummer 10 des Bundesnaturschutzgesetzes)</p> <ul style="list-style-type: none"> <li>- Biber (<i>Castor fiber</i>),</li> <li>- Fischotter (<i>Lutra lutra</i>),</li> <li>- Kammolch (<i>Triturus cristatus</i>).</li> </ul>		
Topografische Karte zur Vierzehnten Erhaltungszielverordnung im Maßstab 1 : 10 000		
Blattnummern: 11, 12		

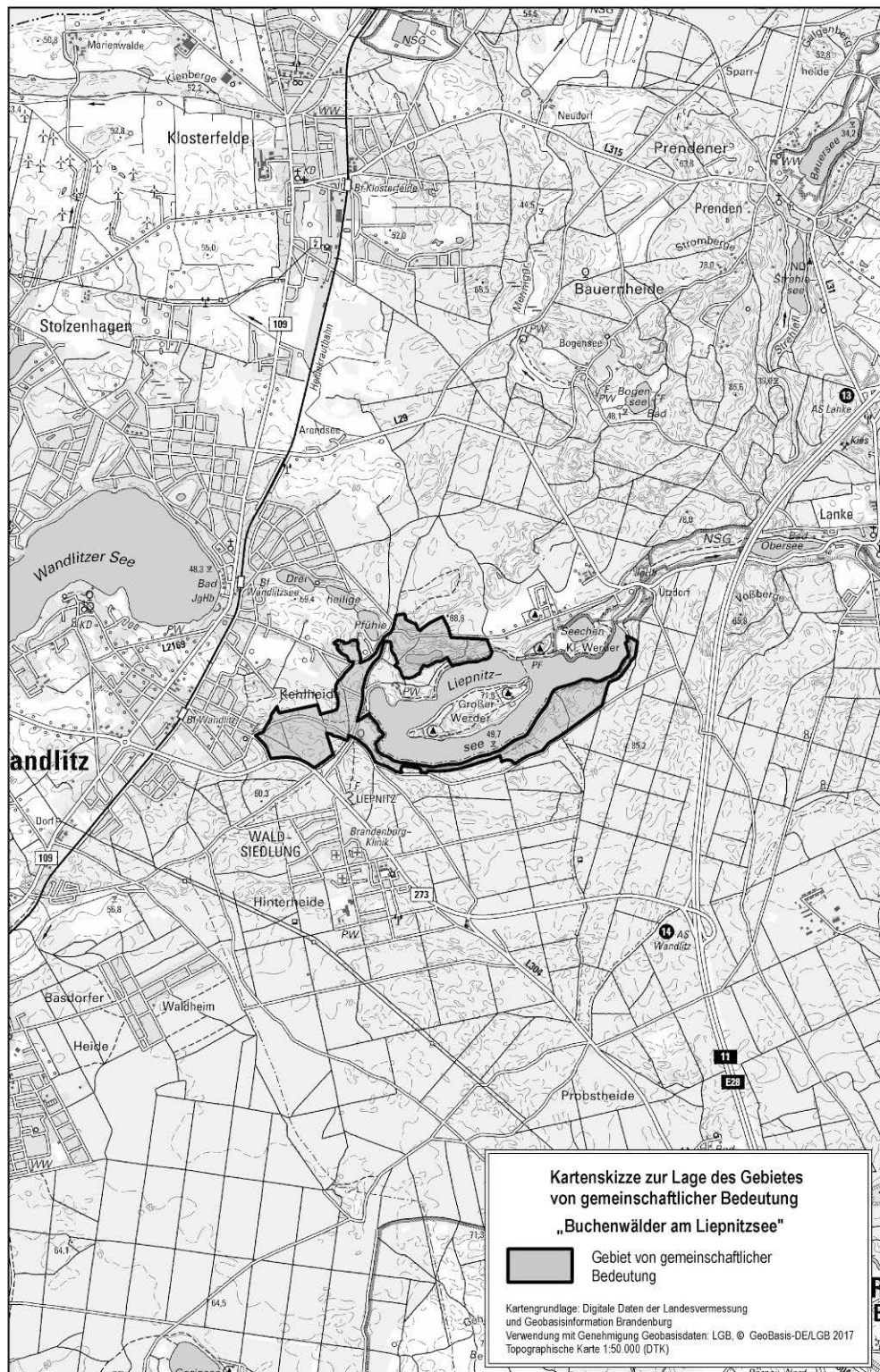
## Kartenskizze



**2. Buchenwälder am Liepnitzsee**

Name: <b>Buchenwälder am Liepnitzsee</b>		
Landes-Nr.: 542	EU-Nr.: DE 3246-303	Größe: rund 145 ha
Landkreis: Barnim Gemeinden: Bernau bei Berlin, Wandlitz		
<p>Natürliche Lebensraumtypen von gemeinschaftlichem Interesse (§ 7 Absatz 1 Nummer 4 des Bundesnaturschutzgesetzes)</p> <p>- Hainsimsen-Buchenwald (Luzulo-Fagetum) (9110).</p> <p>Prioritäre natürliche Lebensraumtypen (§ 7 Absatz 1 Nummer 5 des Bundesnaturschutzgesetzes)</p> <p>- Moorwälder (91D0*).</p>		
<p>Topografische Karte zur Vierzehnten Erhaltungszielverordnung im Maßstab 1 : 10 000</p> <p>Blattnummern: 7, 8, 13, 14</p>		

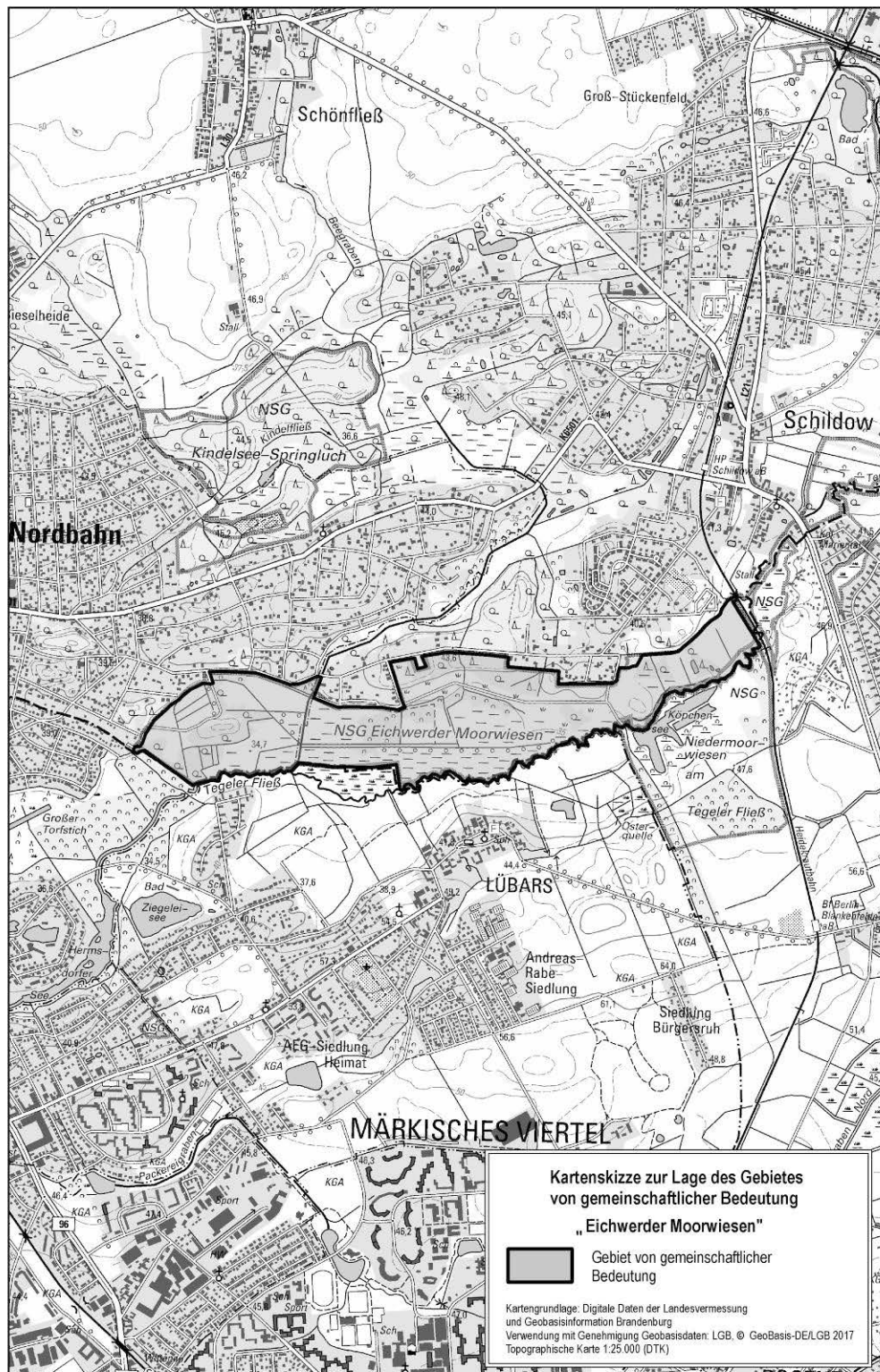
## Kartenskizze



**3. Eichwerder Moorwiesen**

Name: <b>Eichwerder Moorwiesen</b>		
Landes-Nr.: 212	EU-Nr.: DE 3346-302	Größe: rund 118 ha
Landkreis: Oberhavel Gemeinden: Glienicke/Nordbahn, Mühlenbecker Land		
<p>Natürliche Lebensraumtypen von gemeinschaftlichem Interesse (§ 7 Absatz 1 Nummer 4 des Bundesnaturschutzgesetzes)</p> <ul style="list-style-type: none"> <li>- Dünen mit offenen Grasflächen mit <i>Corynephorus</i> und <i>Agrostis</i> (Dünen im Binnenland) (2330),</li> <li>- Flüsse der planaren bis montanen Stufe mit Vegetation des <i>Ranunculion fluitantis</i> und des <i>Callitricho-Batrachion</i> (3260),</li> <li>- Feuchte Hochstaudenfluren der planaren und montanen bis alpinen Stufe (6430),</li> <li>- Kalkreiche Niedermoore (7230).</li> </ul> <p>Prioritäre natürliche Lebensraumtypen (§ 7 Absatz 1 Nummer 5 des Bundesnaturschutzgesetzes)</p> <ul style="list-style-type: none"> <li>- Auen-Wälder mit <i>Alnus glutinosa</i> und <i>Fraxinus excelsior</i> (<i>Alno-Padion</i>, <i>Alnion incanae</i>, <i>Salicion albae</i>) (91E0*).</li> </ul> <p>Arten von gemeinschaftlichem Interesse gemäß Anhang II der Richtlinie 92/43/EWG (§ 7 Absatz 2 Nummer 10 des Bundesnaturschutzgesetzes)</p> <ul style="list-style-type: none"> <li>- Fischotter (<i>Lutra lutra</i>),</li> <li>- Schlammpeitzger (<i>Misgurnus fossilis</i>).</li> </ul>		
Topografische Karte zur Vierzehnten Erhaltungszielverordnung im Maßstab 1 : 10 000		
Blattnummer: 15		

## Kartenskizze

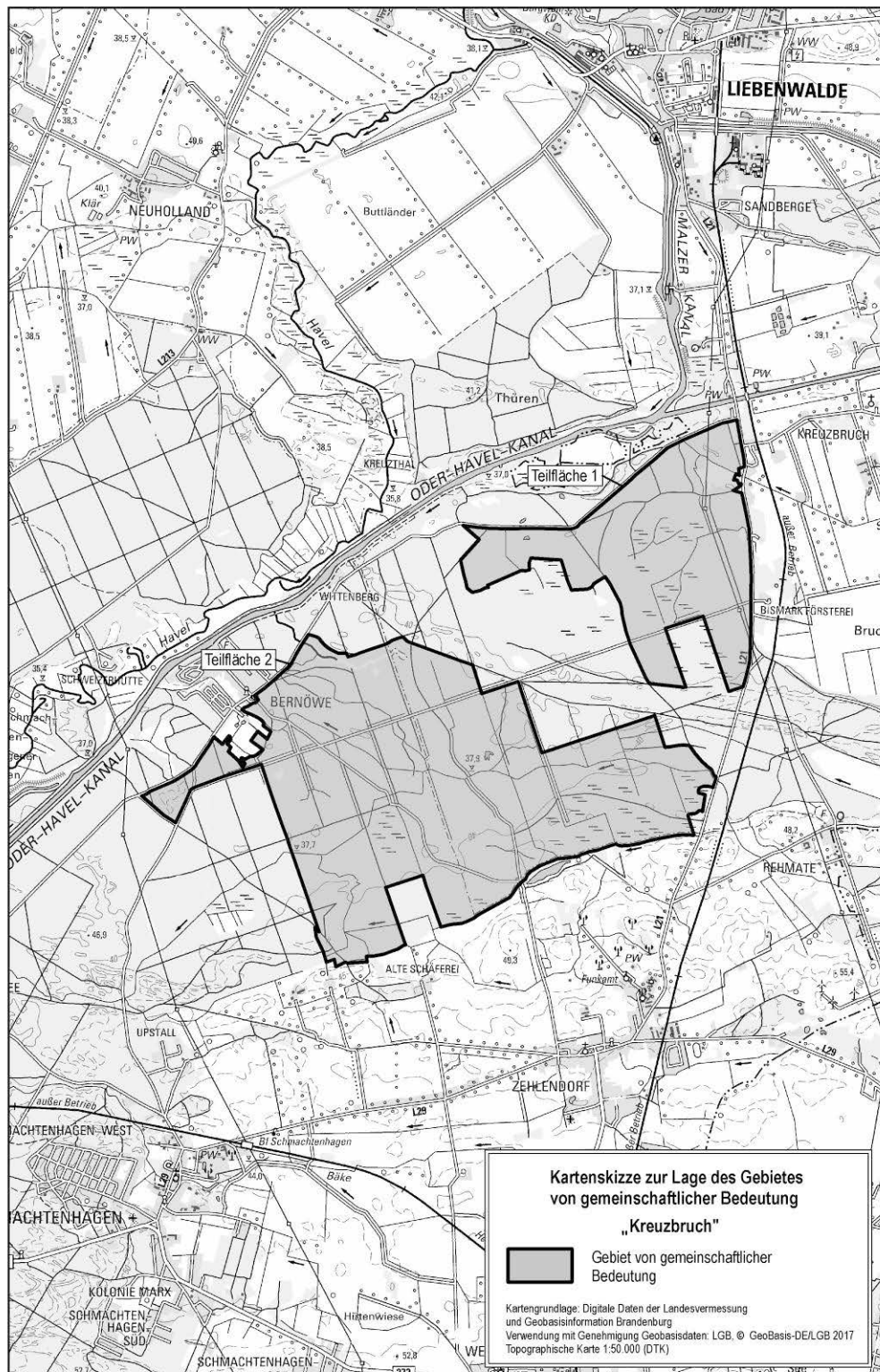


**4. Kreuzbruch**

Name: <b>Kreuzbruch</b> (das Gebiet besteht aus 2 Teilflächen)		
Landes-Nr.: 573	EU-Nr.: DE 3146-303	Größe: rund 1 178 ha
Landkreis: Oberhavel Gemeinden: Liebenwalde, Oranienburg		
<p>Natürliche Lebensraumtypen von gemeinschaftlichem Interesse (§ 7 Absatz 1 Nummer 4 des Bundesnaturschutzgesetzes)</p> <ul style="list-style-type: none"> <li>- Hainsimsen-Buchenwald (Luzulo-Fagetum) (9110),</li> <li>- Subatlantischer oder mitteleuropäischer Stieleichenwald oder Hainbuchenwald (Carpinion betuli – Stellario-Carpinetum) (9160),</li> <li>- Alte bodensaure Eichenwälder auf Sandebenen mit Quercus robur (9190).</li> </ul> <p>Arten von gemeinschaftlichem Interesse gemäß Anhang II der Richtlinie 92/43/EWG (§ 7 Absatz 2 Nummer 10 des Bundesnaturschutzgesetzes)</p> <ul style="list-style-type: none"> <li>- Mopsfledermaus (Barbastella barbastellus),</li> <li>- Biber (Castor fiber),</li> <li>- Fischotter (Lutra lutra).</li> </ul>		
<p>Topografische Karte zur Vierzehnten Erhaltungszielverordnung im Maßstab 1 : 10 000</p> <p>Blattnummern: 4, 5, 6</p>		



## Kartenskizze

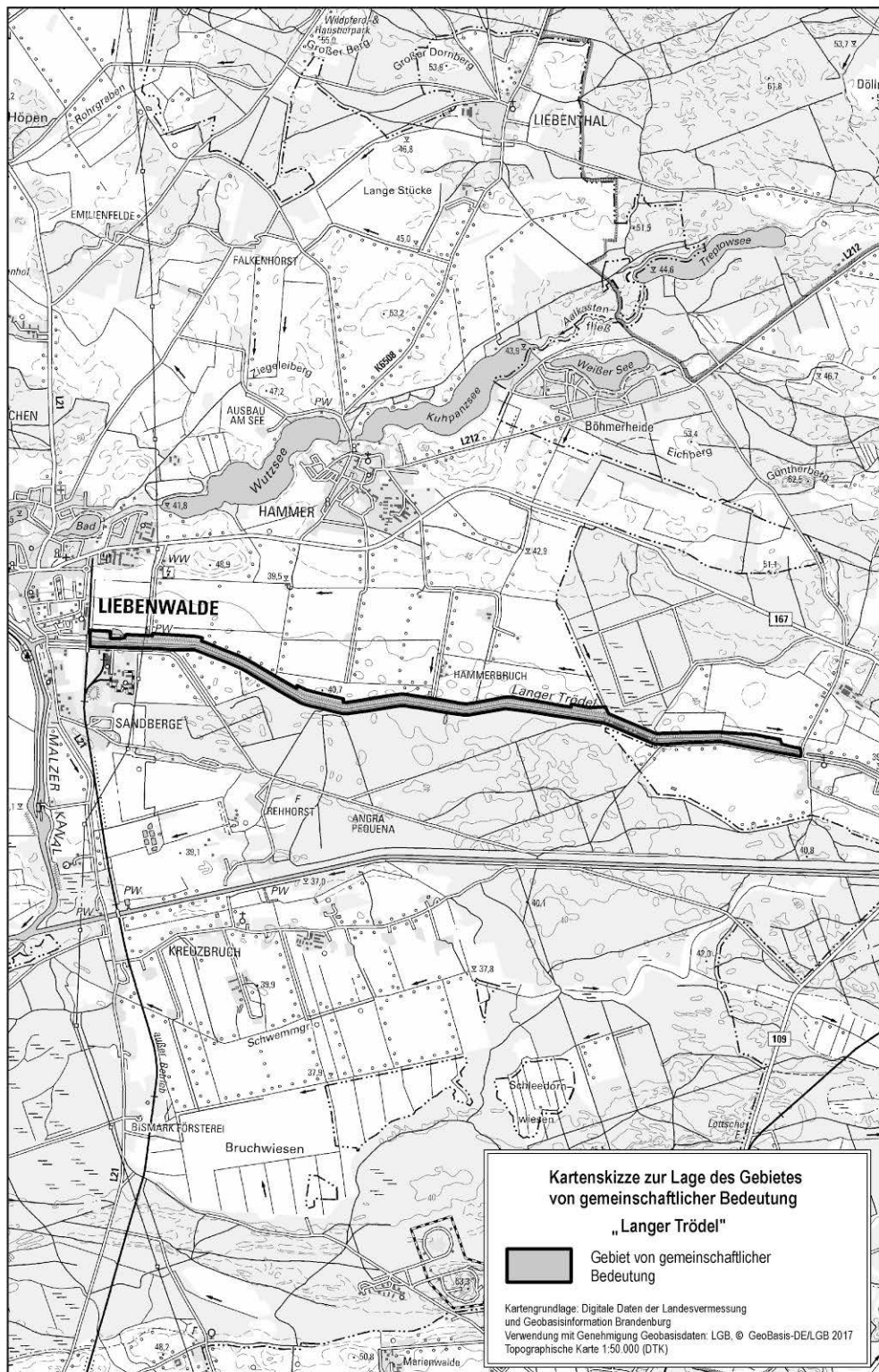




**5. Langer Trödel**

Name: <b>Langer Trödel</b>		
Landes-Nr.: 437	EU-Nr.: DE 3146-302	Größe: rund 43 ha
Landkreise: Barnim, Oberhavel Gemeinden: Liebenwalde, Wandlitz		
Arten von gemeinschaftlichem Interesse gemäß Anhang II der Richtlinie 92/43/EWG (§ 7 Absatz 2 Nummer 10 des Bundesnaturschutzgesetzes)  - Biber ( <i>Castor fiber</i> ), - Fischotter ( <i>Lutra lutra</i> ).		
Topografische Karte zur Vierzehnten Erhaltungszielverordnung im Maßstab 1 : 10 000  Blattnummern: 1, 2, 3		

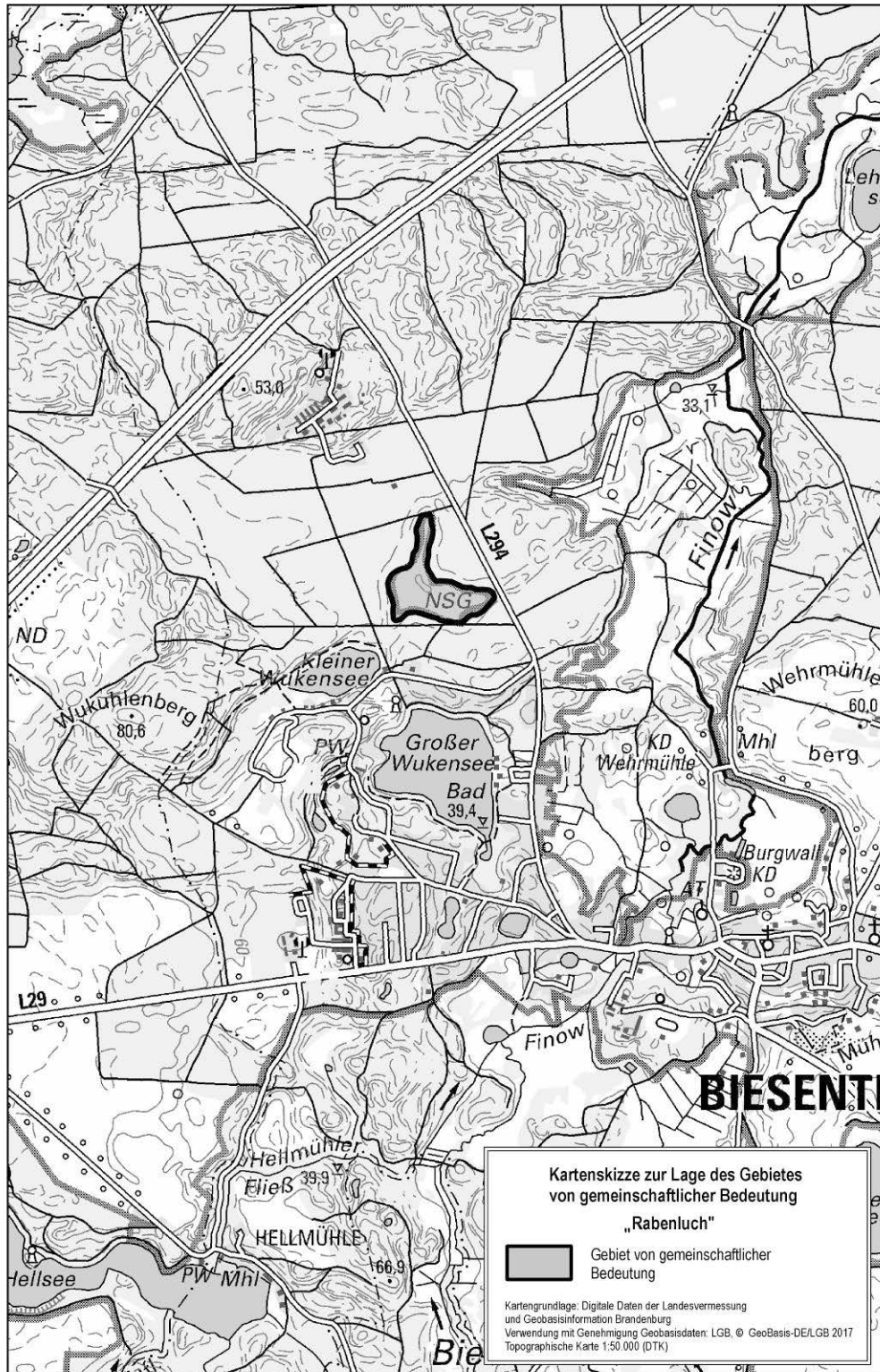
Kartenskizze



**6. Rabenluch**

Name: <b>Rabenluch</b>		
Landes-Nr.: 598	EU-Nr.: DE 3247-304	Größe: rund 10 ha
Landkreis: Barnim Gemeinde: Biesenthal		
Natürliche Lebensraumtypen von gemeinschaftlichem Interesse (§ 7 Absatz 1 Nummer 4 des Bundesnaturschutzgesetzes)  - Übergangs- und Schwingrasenmoore (7140).  Prioritäre natürliche Lebensraumtypen (§ 7 Absatz 1 Nummer 5 des Bundesnaturschutzgesetzes)  - Moorwälder (91D0*).		
Topografische Karte zur Vierzehnten Erhaltungszielverordnung im Maßstab 1 : 10 000  Blattnummer: 9		

Kartenskizze



**7. Trampe**

Name: <b>Trampe</b>		
Landes-Nr.: 267	EU-Nr.: DE 3248-302	Größe: rund 419 ha
Landkreis: Barnim Gemeinden: Breydin, Eberswalde		
<p>Natürliche Lebensraumtypen von gemeinschaftlichem Interesse (§ 7 Absatz 1 Nummer 4 des Bundesnaturschutzgesetzes)</p> <ul style="list-style-type: none"> <li>- Trockene Sandheiden mit <i>Calluna</i> und <i>Genista</i> (Dünen im Binnenland) (2310),</li> <li>- Dünen mit offenen Grasflächen mit <i>Corynephorus</i> und <i>Agrostis</i> (Dünen im Binnenland) (2330),</li> <li>- Alte bodensaure Eichenwälder auf Sandebenen mit <i>Quercus robur</i> (9190).</li> </ul> <p>Arten von gemeinschaftlichem Interesse gemäß Anhang II der Richtlinie 92/43/EWG (§ 7 Absatz 2 Nummer 10 des Bundesnaturschutzgesetzes)</p> <ul style="list-style-type: none"> <li>- Kammolch (<i>Triturus cristatus</i>),</li> <li>- Rotbauchunke (<i>Bombina bombina</i>),</li> <li>- Große Moosjungfer (<i>Leucorrhinia pectoralis</i>),</li> <li>- Großer Feuerfalter (<i>Lycaena dispar</i>).</li> </ul>		
<p>Topografische Karte zur Vierzehnten Erhaltungszielverordnung im Maßstab 1 : 10 000</p> <p>Blattnummer: 10</p>		

## Kartenskizze

