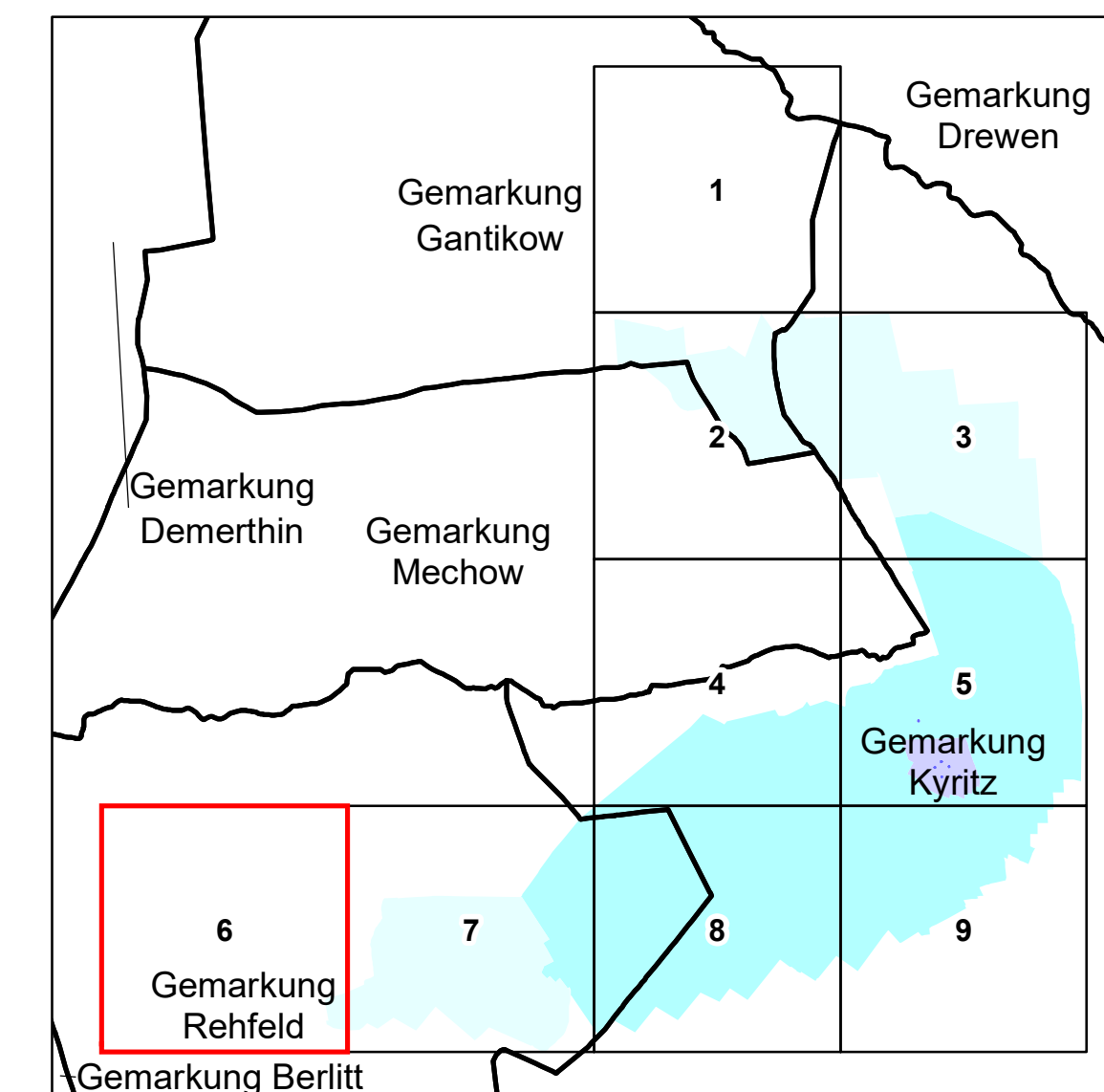





Anlage 4 Blatt 6 (zu § 2 Absatz 2)





LAND BRANDENBURG

Ministerium für Landwirtschaft,
Umwelt und Klimaschutz

**Liegenschaftskarte der Verordnung zur Festsetzung
des Wasserschutzgebietes Kyritz**


Landkreis Ostprignitz-Ruppin
Blatt 6 von 9

- Zone I
- Zone II
- Zone III A
- Zone III B

nachrichtliche Übernahme aus dem Liegenschaftskataster:

- vermarkter / unvermarkter Grenzpunkt
- Gemarkungsgrenze
- Flurgrenze
- Flurstücksgrenze
- Nutzungsartengrenze
- Gebäude

N



Maßstab: 1 : 2 500

Bezugssystem: ETRS 1989 / UTM Zone 33 N
 Kartengrundlage: Liegenschaftskataster, Stand: 01.04.2019
 © GeoBasis-DE/LGB, di-de/by-2.0
 Bearbeitung: MLUK Referat 23
 Kartographie: LGB, Stand: 03.05.2023