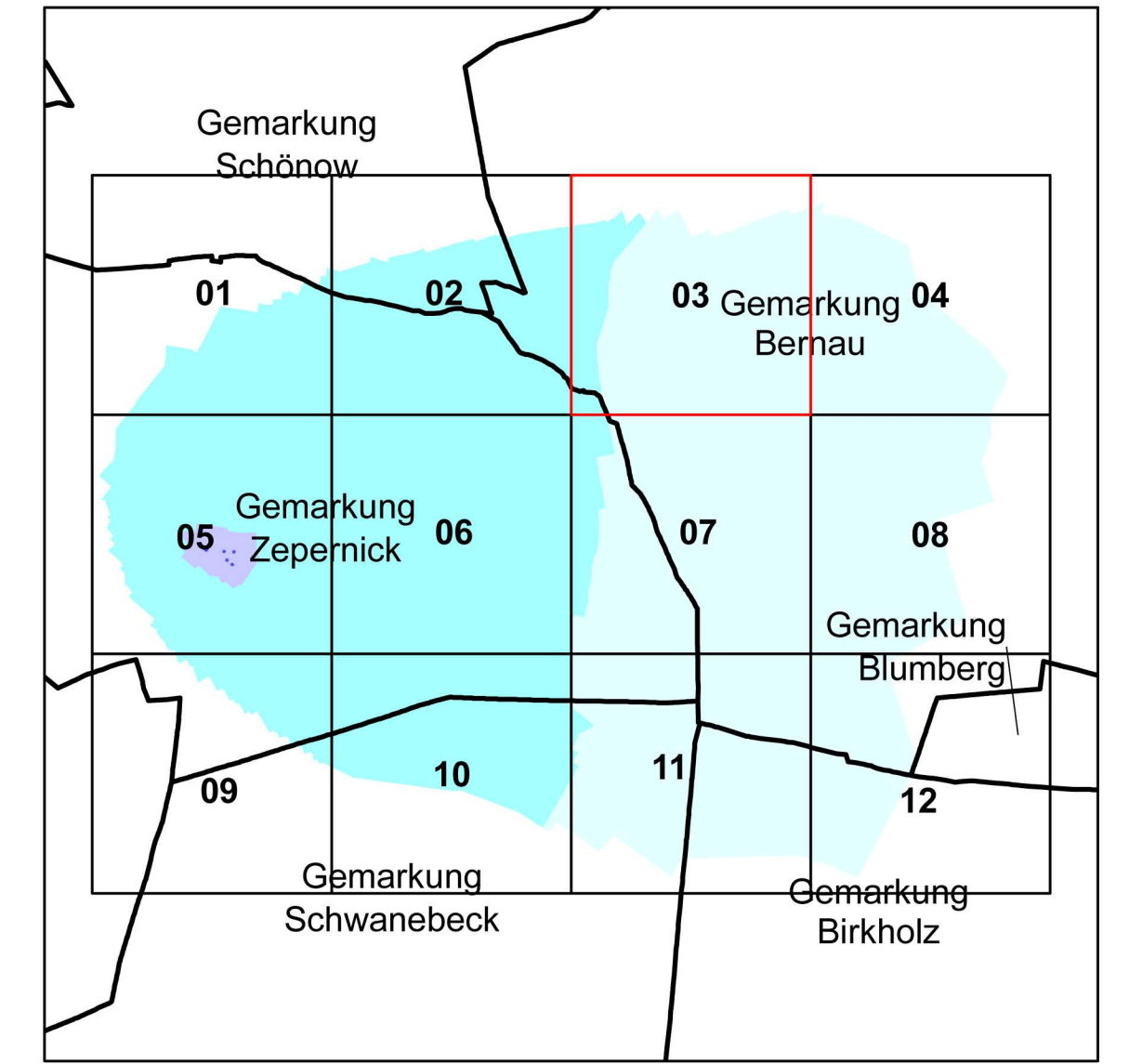
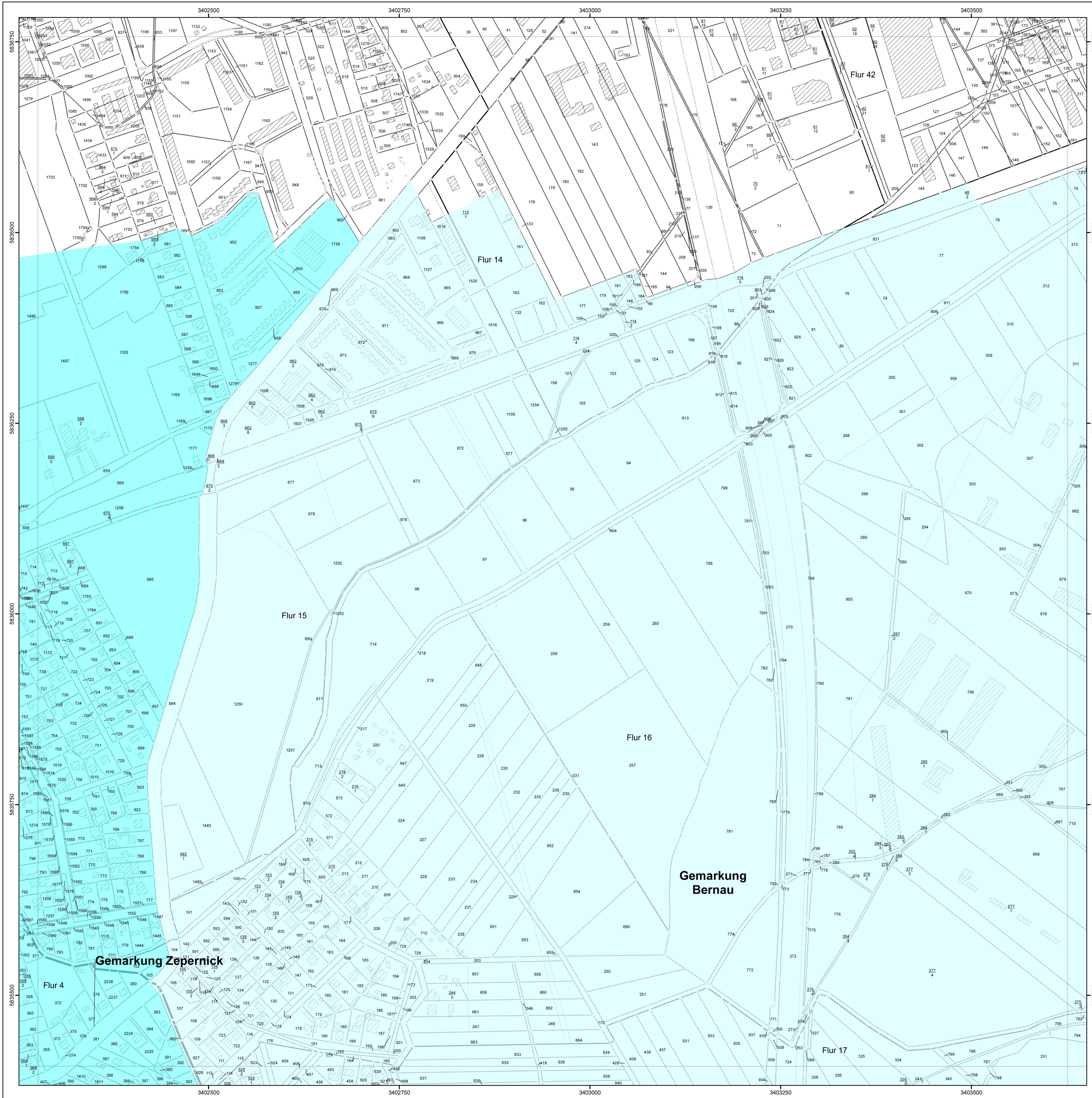



**Anlage 4 Blatt 3**  
(zu § 2 Absatz 2)





**LAND BRANDENBURG**

Ministerium  
für Ländliche Entwicklung,  
Umwelt und  
Verbraucherschutz

**Liegenschaftskarte der Verordnung zur Festsetzung  
des Wasserschutzgebietes Zepernick**

Landkreis Barnim

Blatt 3 von 12

Zone I

Zone II

Zone III A

Zone III B

nachrichtliche Übernahme aus  
dem Liegenschaftskataster:

o / - vermerkter / unver-  
merkter Grenzpunkt

— Gemarkungsgrenze


— Flurgrenze

— Flurstücksgrenze

--- Nutzungsartengrenze

▭ Gebäude

Maßstab: 1 : 2500



Bezugssystem: ETRS89  
Kartengrundlage: Liegenschaftskataster, Stand: 15.1.2008  
(c) Landesvermessung und Geobasisinformation Brandenburg. Der aktuelle amtliche Nachweis ist beim zuständigen Kataster-  
und Vermessungsamt erhältlich.  
Bearbeitung: MLUV Referat 63  
Kartografie: LUP GmbH Potsdam, Stand: 30.09.09