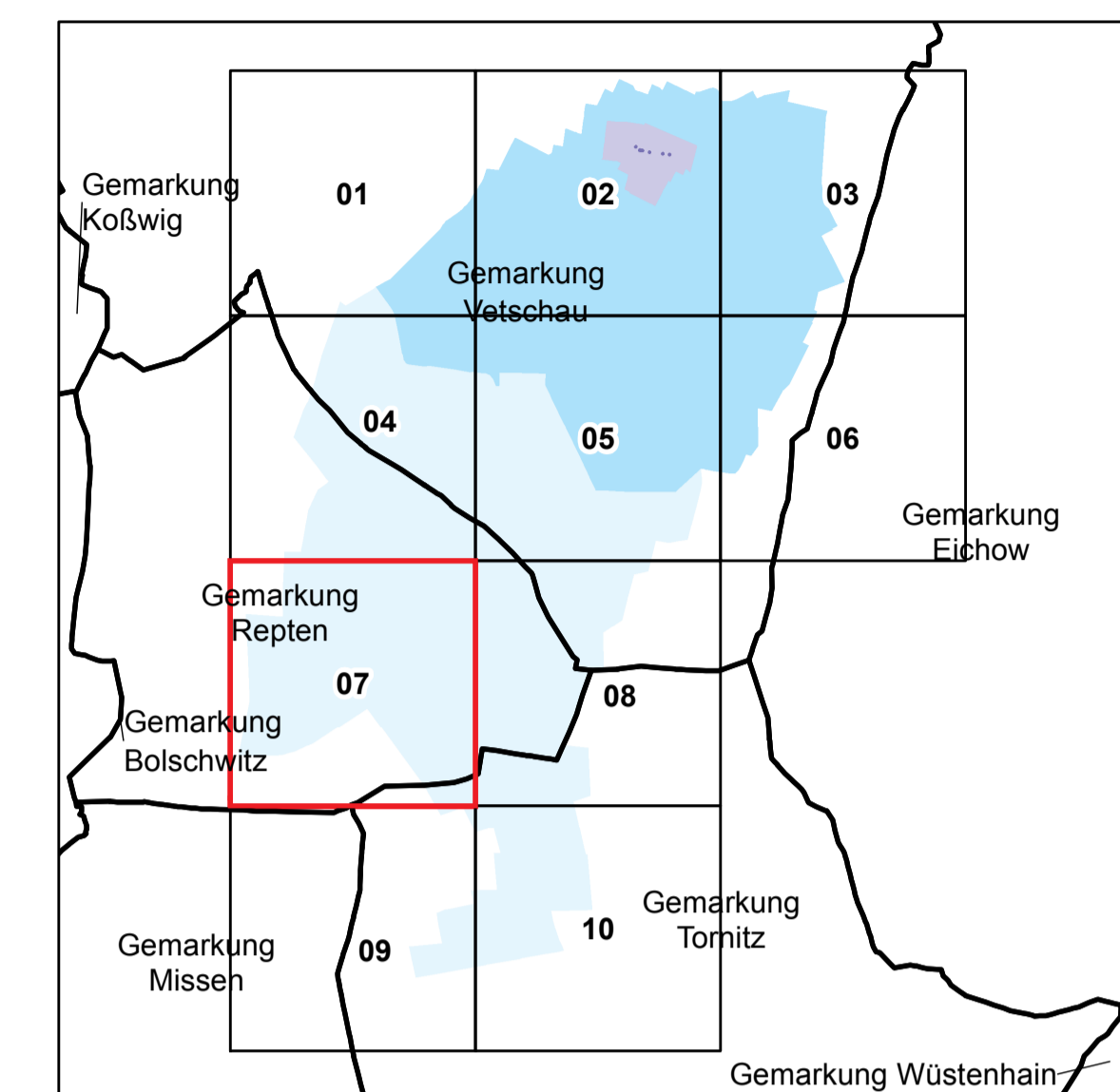
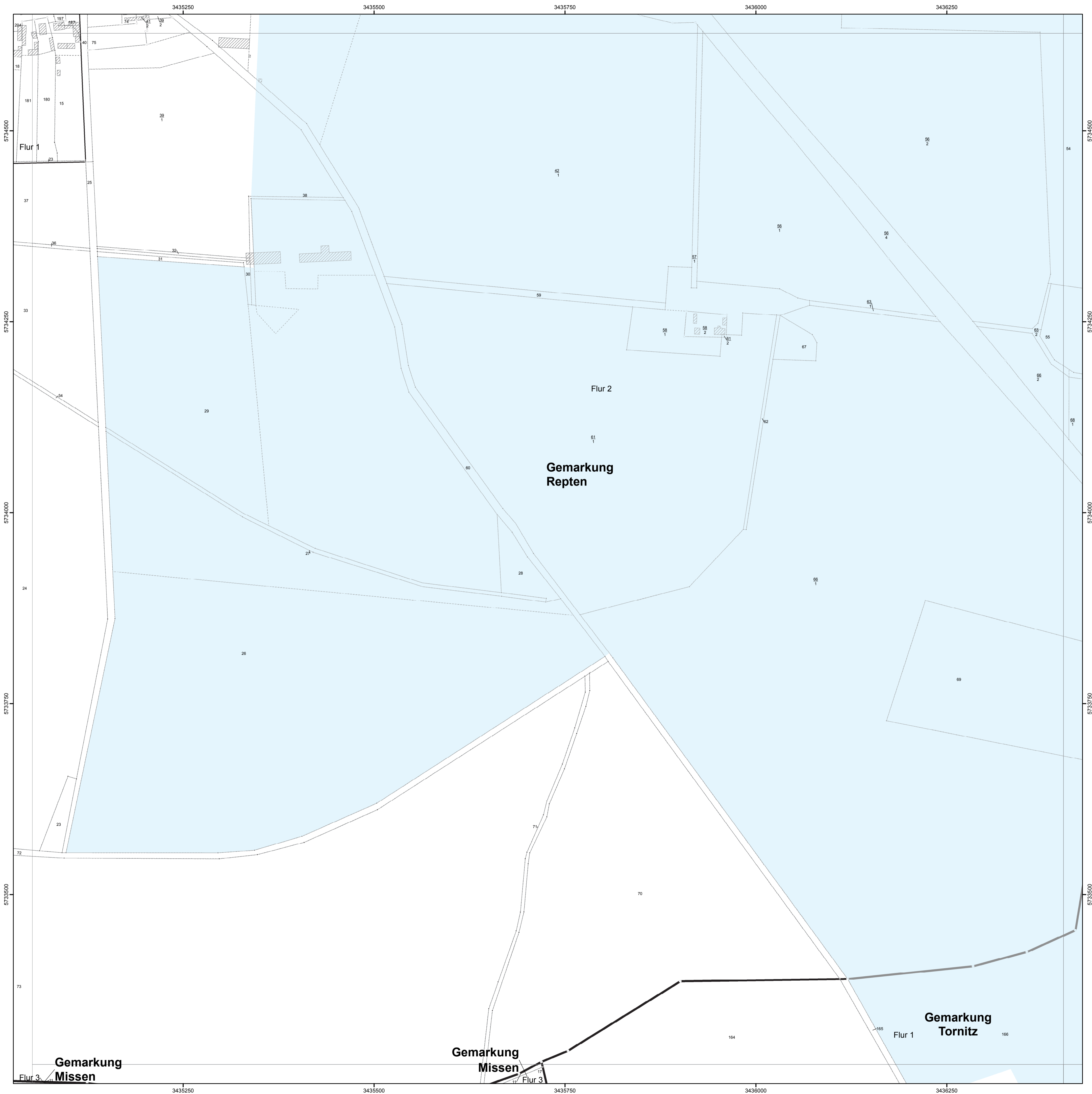



Anlage 4 Blatt 7 (zu § 2 Absatz 2)





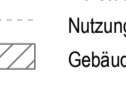


 **LAND BRANDENBURG** Ministerium für Umwelt,
Gesundheit und
Verbraucherschutz

**Liegenschaftskarte der Verordnung zur Festsetzung
des Wasserschutzgebietes Vetschau/Spreewald (Wëtošow/Blota)**

Landkreis Oberspreewald-Lausitz

Blatt 7 von 10

 Zone I	nachrichtliche Übernahme aus dem Liegenschaftskataster:
 Zone II	- - - - - vermarkter / un-
 Zone III A	markter Grenzpunkt
 Zone III B	— Gemarkungsgrenze
	— Flurgrenze
	- - - - - Flurstücksgrenze
	- - - - - Nutzungsartengrenze
	 Gebäude

Maßstab: 1 : 2 500

Bezugssystem: ETRS89
Kartengrundlage: Liegenschaftskataster, Stand: 18.07.2011
Nutzung mit Genehmigung der Landesvermessung und Geobasisinformation Brandenburg, Nr. GB-G 1/99
Bearbeitung: MLUV Referat 63
Kartografie: LGB, Stand: 10.11.2011

N