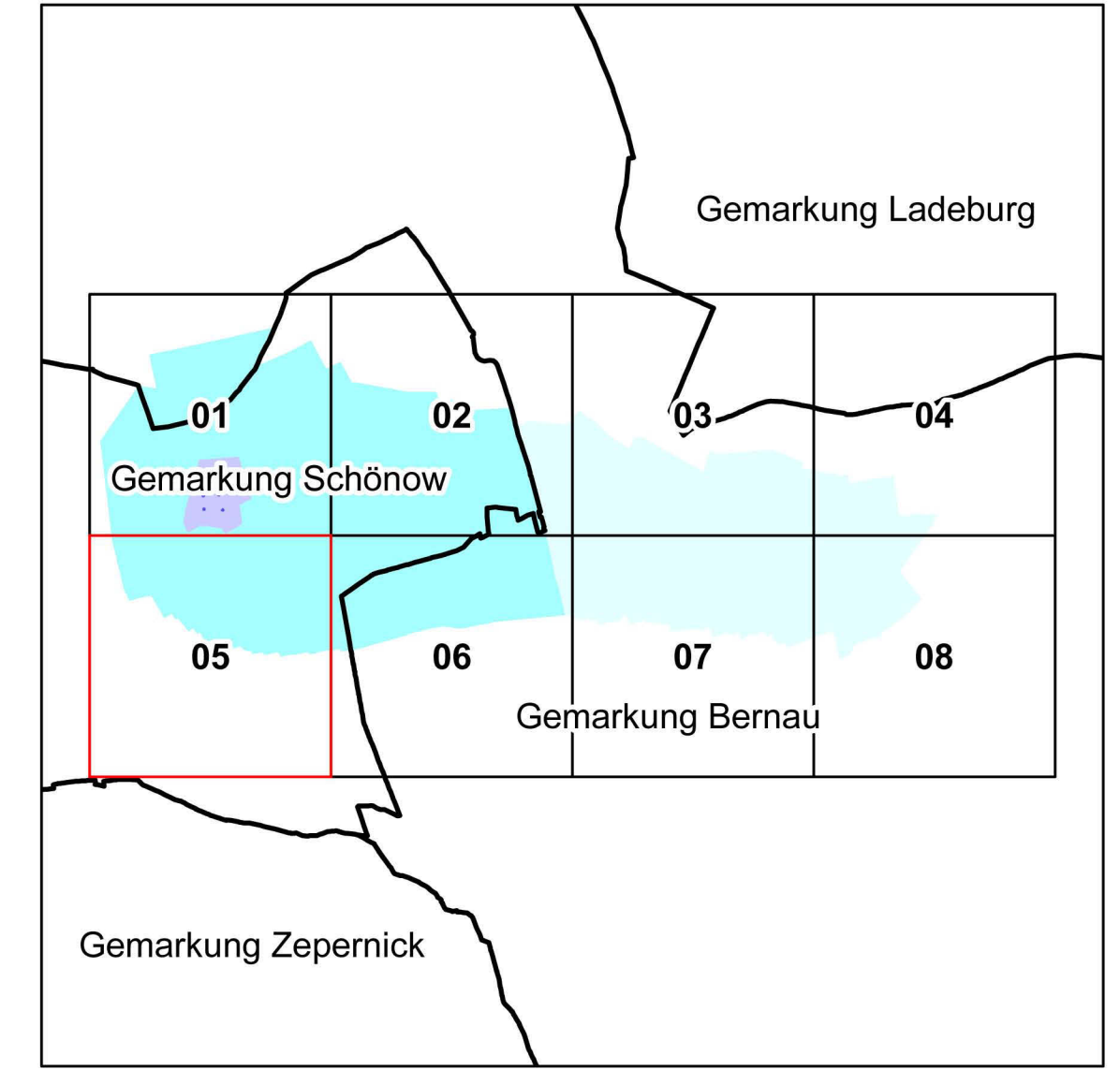
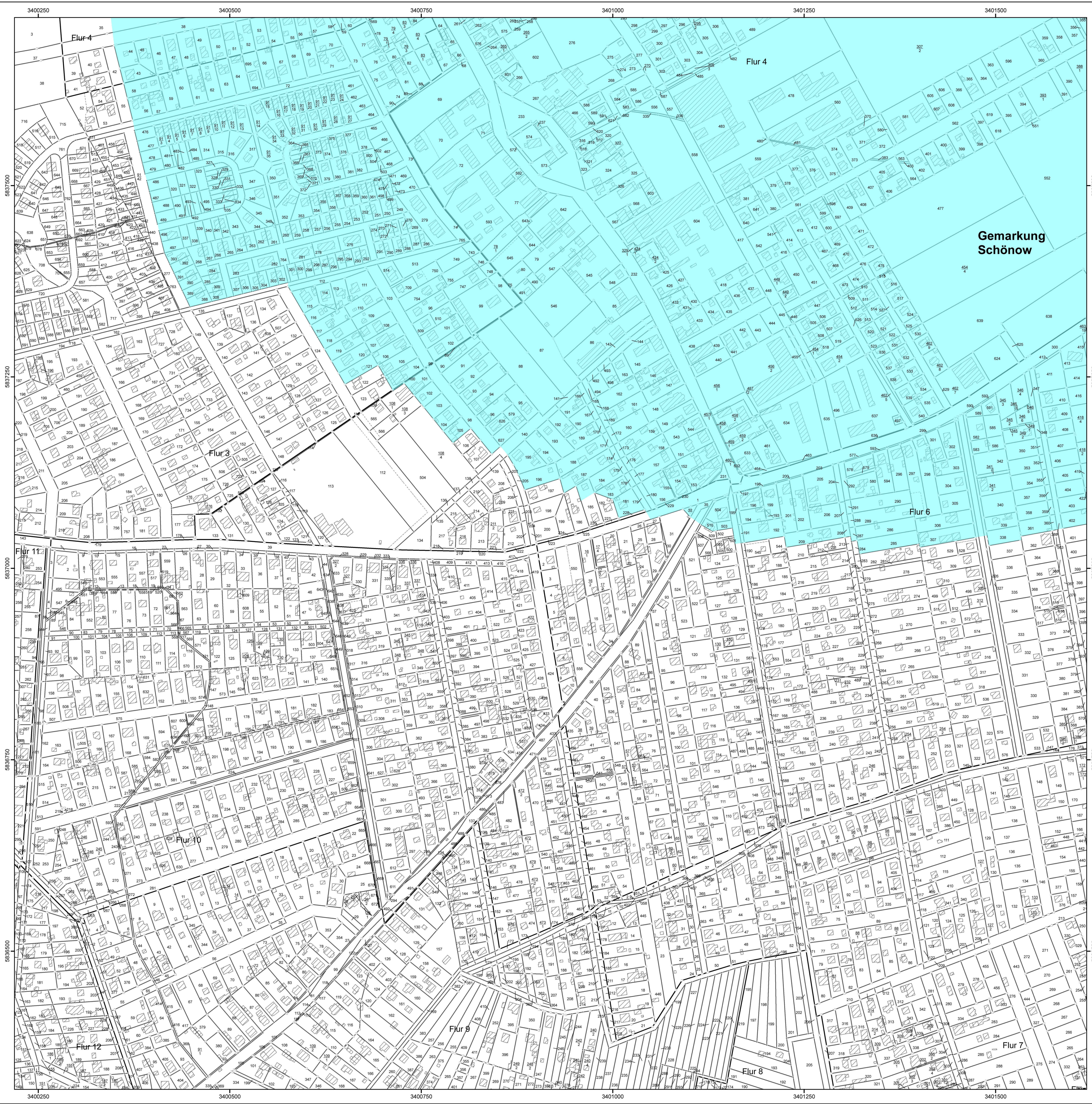



Anlage 4 Blatt 5 (zu § 2 Absatz 2)





LAND BRANDENBURG

Ministerium
für Ländliche Entwicklung,
Umwelt und
Verbraucherschutz


**Liegenschaftskarte der Verordnung zur Festsetzung
des Wasserschutzgebietes Schönow**

Landkreis Barnim
Blatt 5 von 8

<ul style="list-style-type: none"> Zone I Zone II Zone III A Zone III B 	<p>nachrichtliche Übernahme aus dem Liegenschaftskataster:</p> <ul style="list-style-type: none"> viemarkter / unviemarkter Grenzpunkt Gemarkungsgrenze Flurgrenze Flurstücksgrenze Nutzungsartengrenze Gebäude
--	--

Maßstab: 1 : 2500

N



Bezugssystem: ETRS89
Kartengrundlage: Liegenschaftskataster, Stand: 15.1.2008
(c) Landesvermessung und Geobasisinformation Brandenburg. Der aktuelle amtliche Nachweis ist beim zuständigen Kataster- und Vermessungsamt erhältlich.
Bearbeitung: MLUV Referat 63
Kartografie: LUP GmbH Potsdam, Stand: 29.09.09