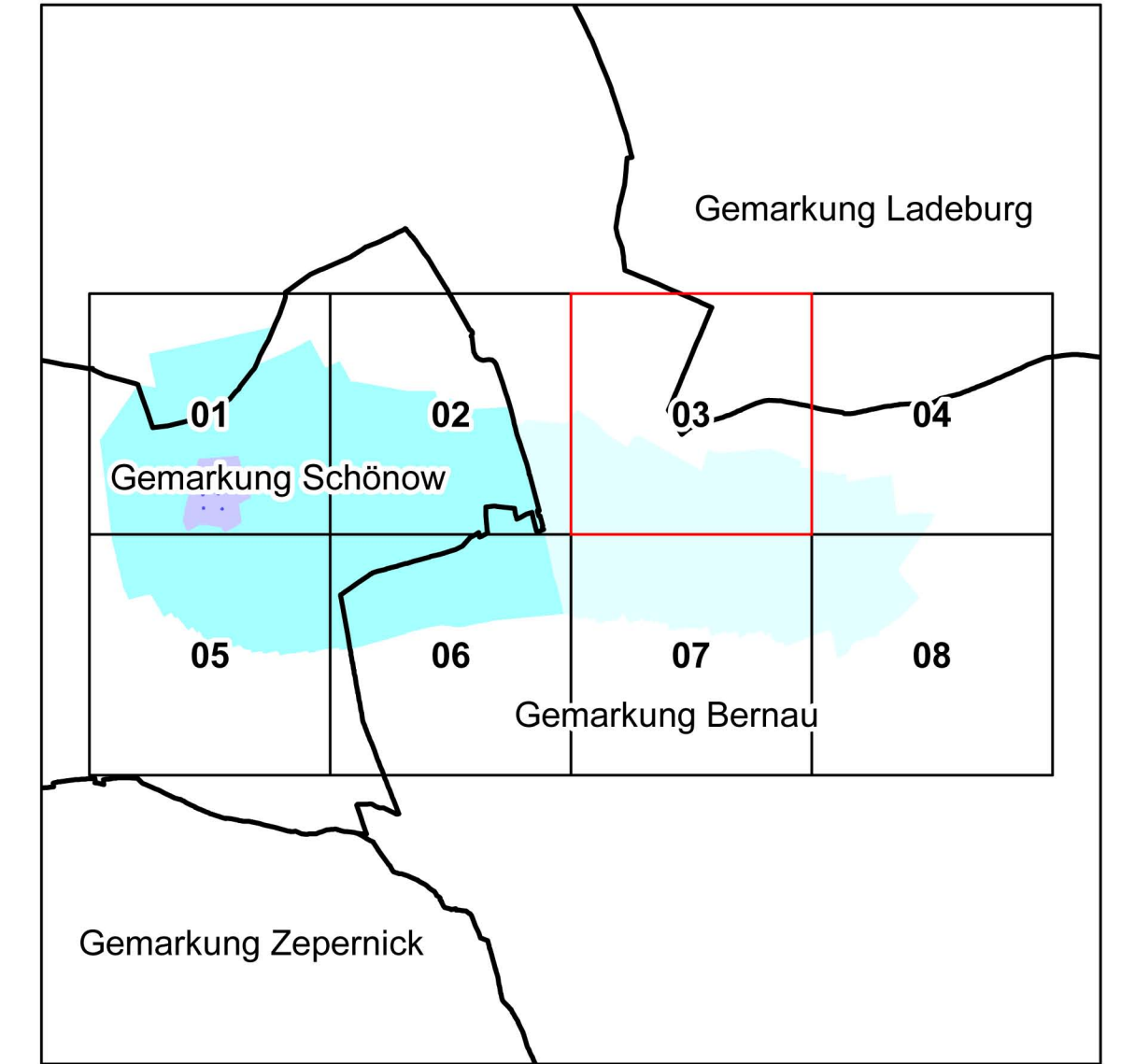



**Anlage 4 Blatt 3**  
(zu § 2 Absatz 2)





**LAND BRANDENBURG**

Ministerium  
für Ländliche Entwicklung,  
Umwelt und  
Verbraucherschutz

**Liegenschaftskarte der Verordnung zur Festsetzung  
des Wasserschutzgebietes Schönow**

Landkreis Barnim  
Blatt 3 von 8


- Zone I
- Zone II
- Zone III A
- Zone III B

nachrichtliche Übernahme aus dem Liegenschaftskataster:

- / • viermarkter / unviermarkter Grenzpunkt
- Gemarkungsgrenze
- Flurgrenze
- Flurstücksgrenze
- Nutzungsartengrenze
- ▨ Gebäude

Maßstab: 1 : 2500

N



Bezugssystem: ETRS89  
Kartengrundlage: Liegenschaftskataster, Stand: 15.1.2008  
(© Landesvermessung und Geobasisinformation Brandenburg. Der aktuelle amtliche Nachweis ist beim zuständigen Kataster- und Vermessungsamt erhältlich.  
Bearbeitung: MLUV Referat 63  
Kartografie: LUP GmbH Potsdam, Stand: 29.09.09