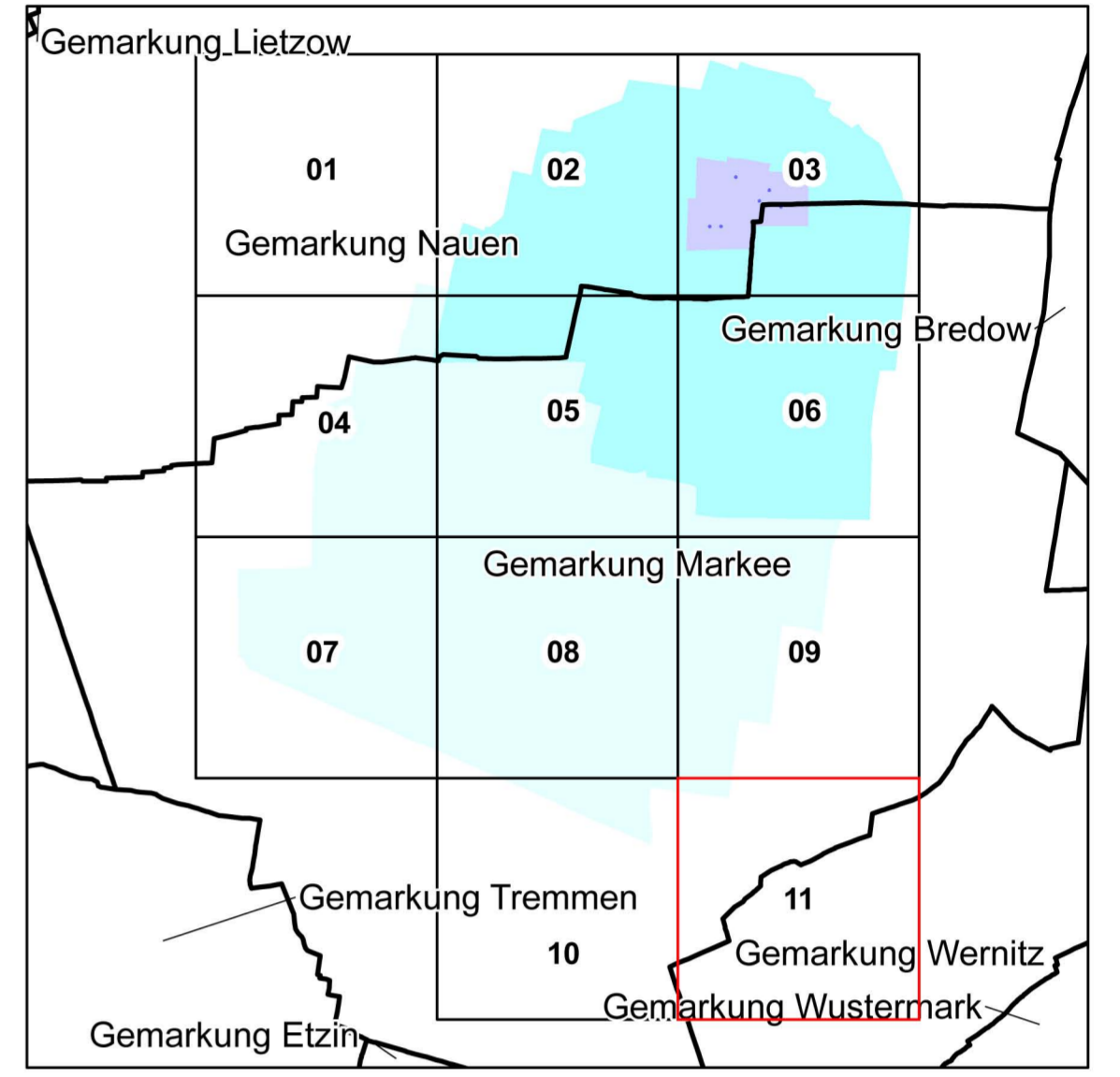



**Anlage 4 Blatt 11**  
(zu § 2 Absatz 2)














 **LAND BRANDENBURG**

Ministerium für Ländliche Entwicklung, Umwelt und Verbraucherschutz


**Liegenschaftskarte der Verordnung zur Festsetzung des Wasserschutzgebietes Nauen**

Landkreis Havelland

Blatt 11 von 11

	Zone I		nachrichtliche Übernahme aus dem Liegenschaftskataster
	Zone II		vermarkter / unvermarkter Grenzpunkt
	Zone III A		Gemarkungsgrenze
	Zone III B		Flurgrenze
			Flursichlgrenze
			Nutzungserfengrenze
			Gebäude

Maßstab: 1 : 2500

 N

Bezugssystem: ETRS89  
Kartengrundlage: Liegenschaftskataster, Stand: 15.1.2008  
(c) Landesvermessung und Geobasisinformation Brandenburg. Der aktuelle amtliche Nachweis ist beim zuständigen Kataster- und Vermessungsamt erhältlich.  
Bearbeitung: MLUV Referat 63  
Kartografie: LUP GmbH Potsdam, Stand: 21.09.09