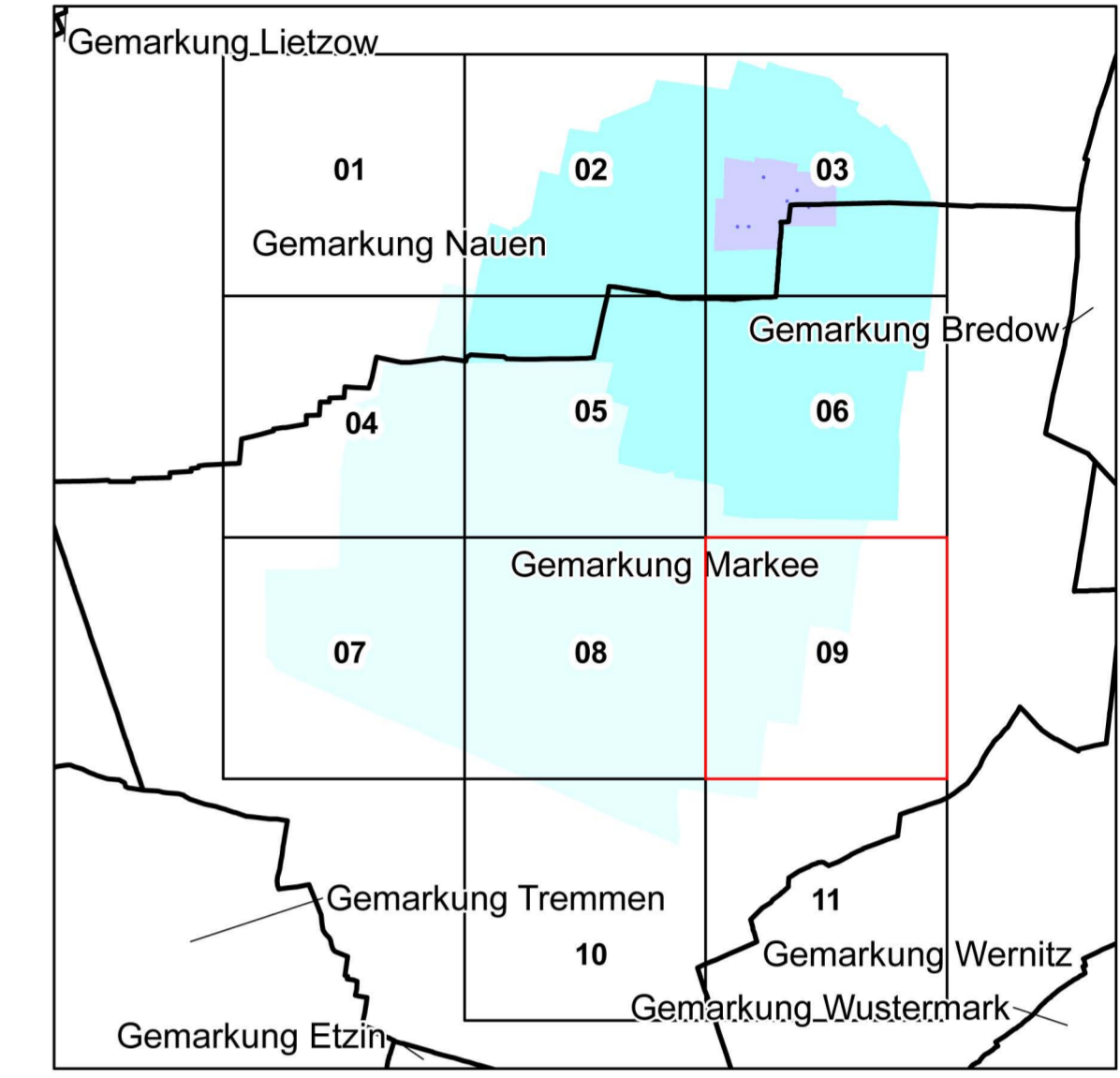
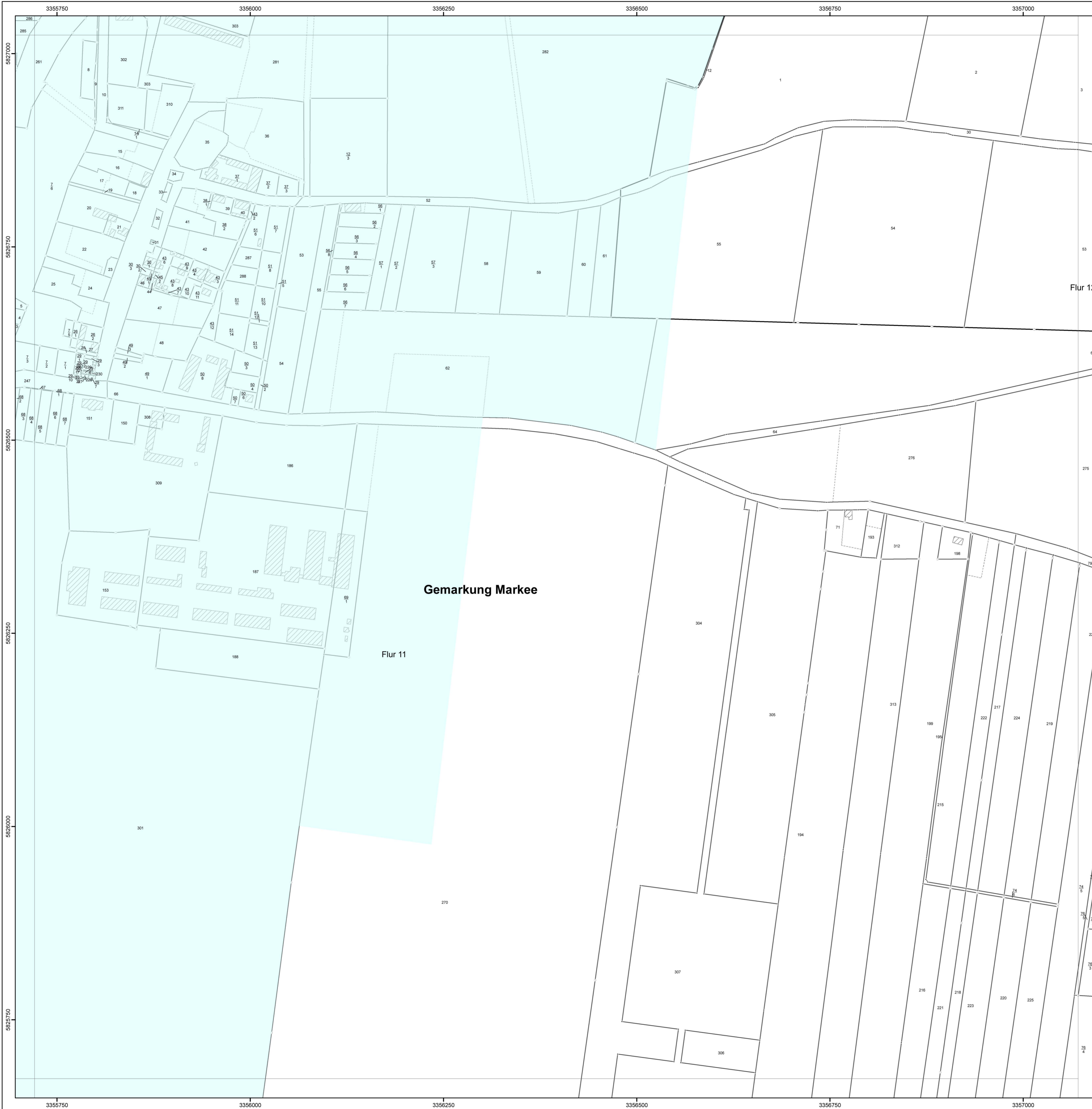













# Anlage 4 Blatt 9 (zu § 2 Absatz 2)




**LAND BRANDENBURG**  
 Ministerium für Ländliche Entwicklung, Umwelt und Verbraucherschutz

**Liegenschaftskarte der Verordnung zur Festsetzung des Wasserschutzgebietes Nauen**  
 Landkreis Havelland  
 Blatt 9 von 11

	Zone I	<small>nachrichtliche Übernahme aus dem Liegenschaftskataster:</small>  vermarkter / unvermarkter Grenzpunkt  Gemarkungsgrenze  Flurgrenze  Flursicherungsgrenze  Nutzungserfengrenze  Gebäude
	Zone II	
	Zone III A	
	Zone III B	

Maßstab: 1 : 2500  
 Bezugssystem: ETRS89  
 Kartengrundlage: Liegenschaftskataster, Stand: 15.1.2008  
 (c) Landesvermessung und Geobasisinformation Brandenburg. Der aktuelle amtliche Nachweis ist beim zuständigen Kataster- und Vermessungsamt erhältlich.  
 Bearbeitung: MLUV Referat 63  
 Kartografie: LUP GmbH Potsdam, Stand: 21.09.09