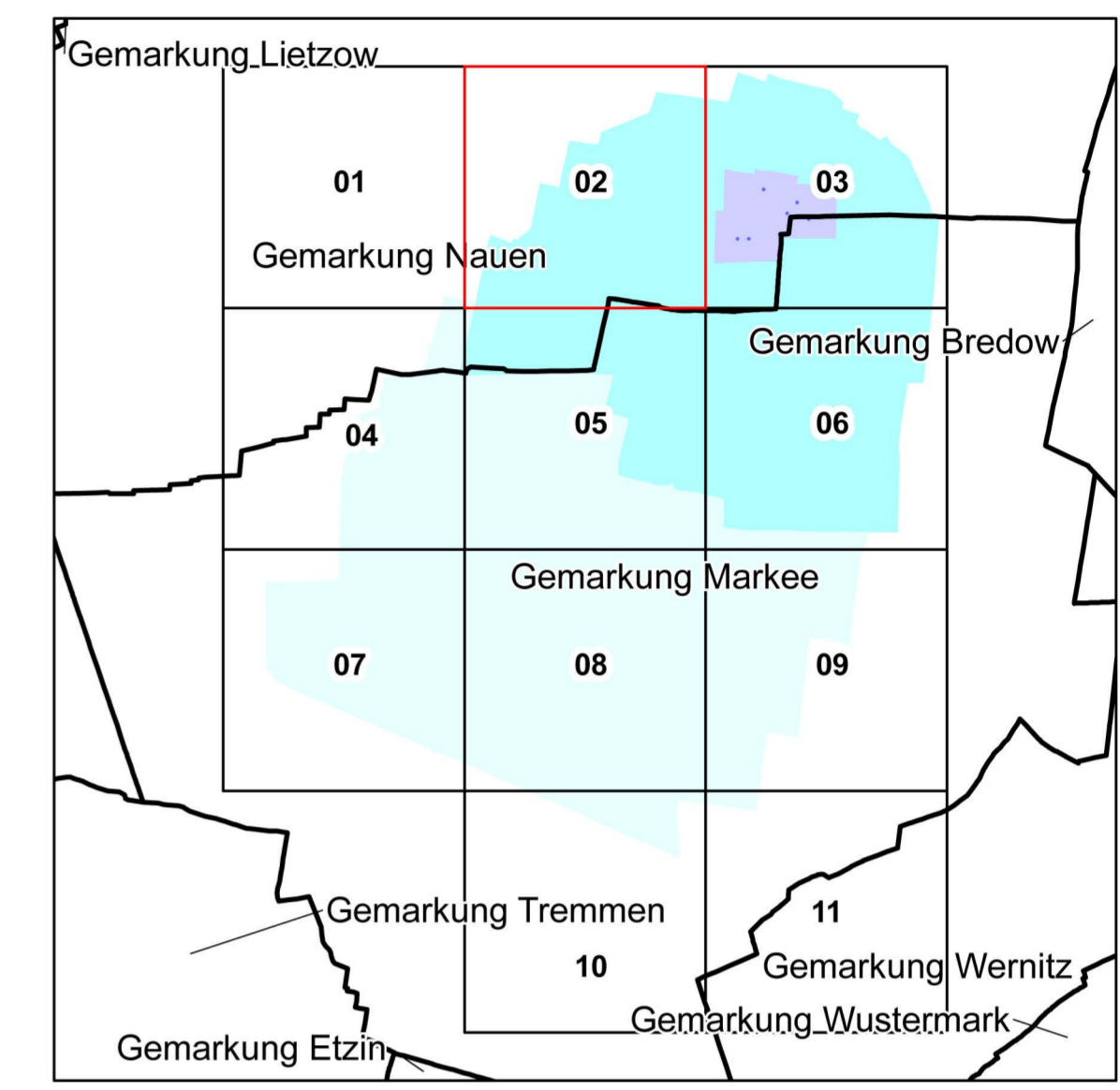
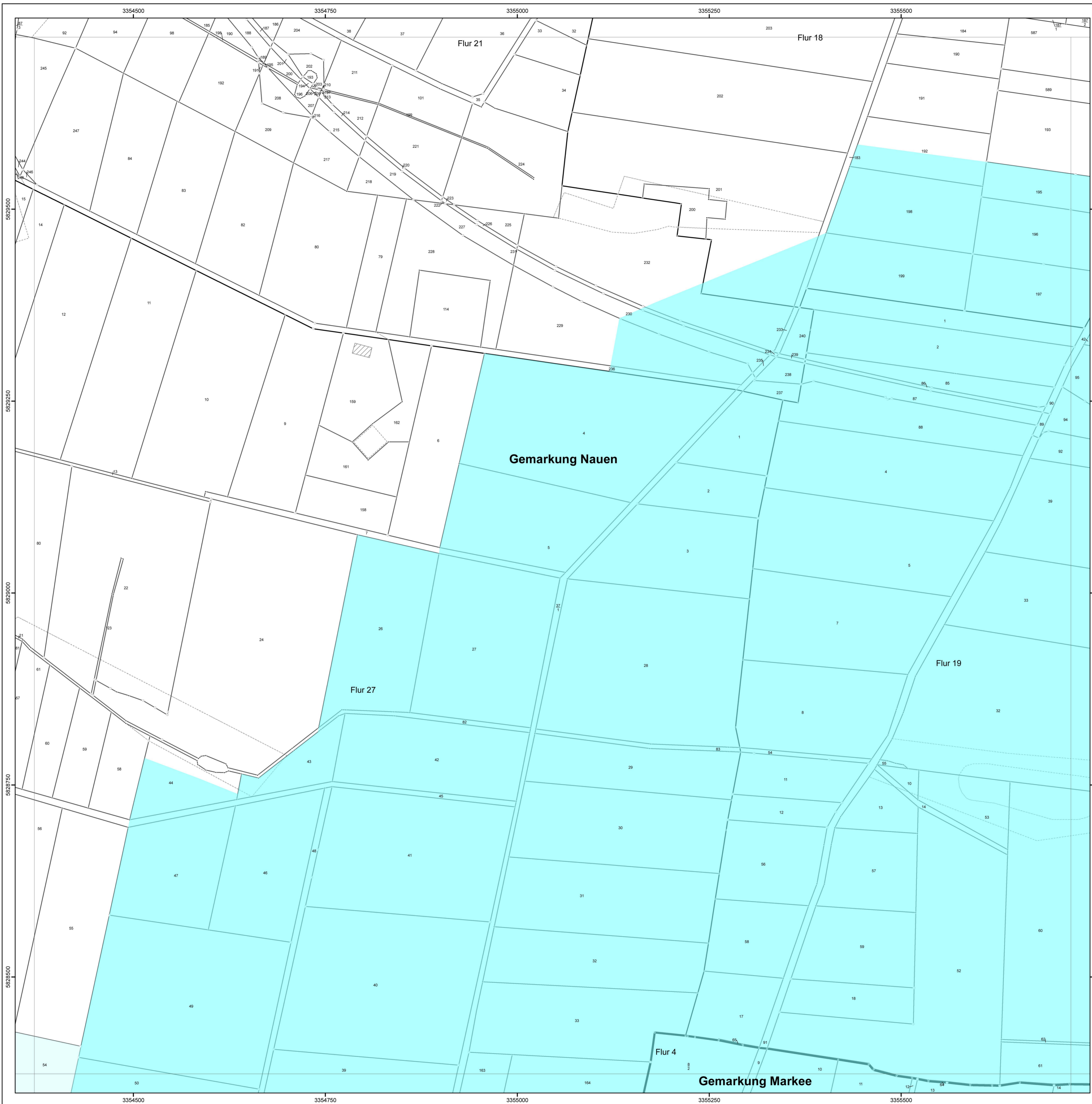



Anlage 4 Blatt 2 (zu § 2 Absatz 2)





LAND BRANDENBURG

Ministerium
für Ländliche Entwicklung,
Umwelt und
Verbraucherschutz


**Liegenschaftskarte der Verordnung zur Festsetzung
des Wasserschutzgebietes Nauen**

Landkreis Havelland
Blatt 2 von 11

<ul style="list-style-type: none"> Zone I Zone II Zone III A Zone III B 	<p><small>nachrichtliche Übernahme aus dem Liegenschaftskataster:</small></p> <ul style="list-style-type: none"> vermarkter / unvermarkter Grenzpunkt Gemarkungsgrenze Flurgrenze Flursücksgrenze Nutzungserfengrenze Gebäude
---	---

Maßstab: 1 : 2500

N



Bezugssystem: ETRS89
Kartengrundlage: Liegenschaftskataster, Stand: 15.1.2008
(c) Landesvermessung und Geobasisinformation Brandenburg. Der aktuelle amtliche Nachweis ist beim zuständigen Kataster- und Vermessungsamt erhältlich.
Bearbeitung: MLUV Referat 63
Kartografie: LUP GmbH Potsdam, Stand: 21.09.09