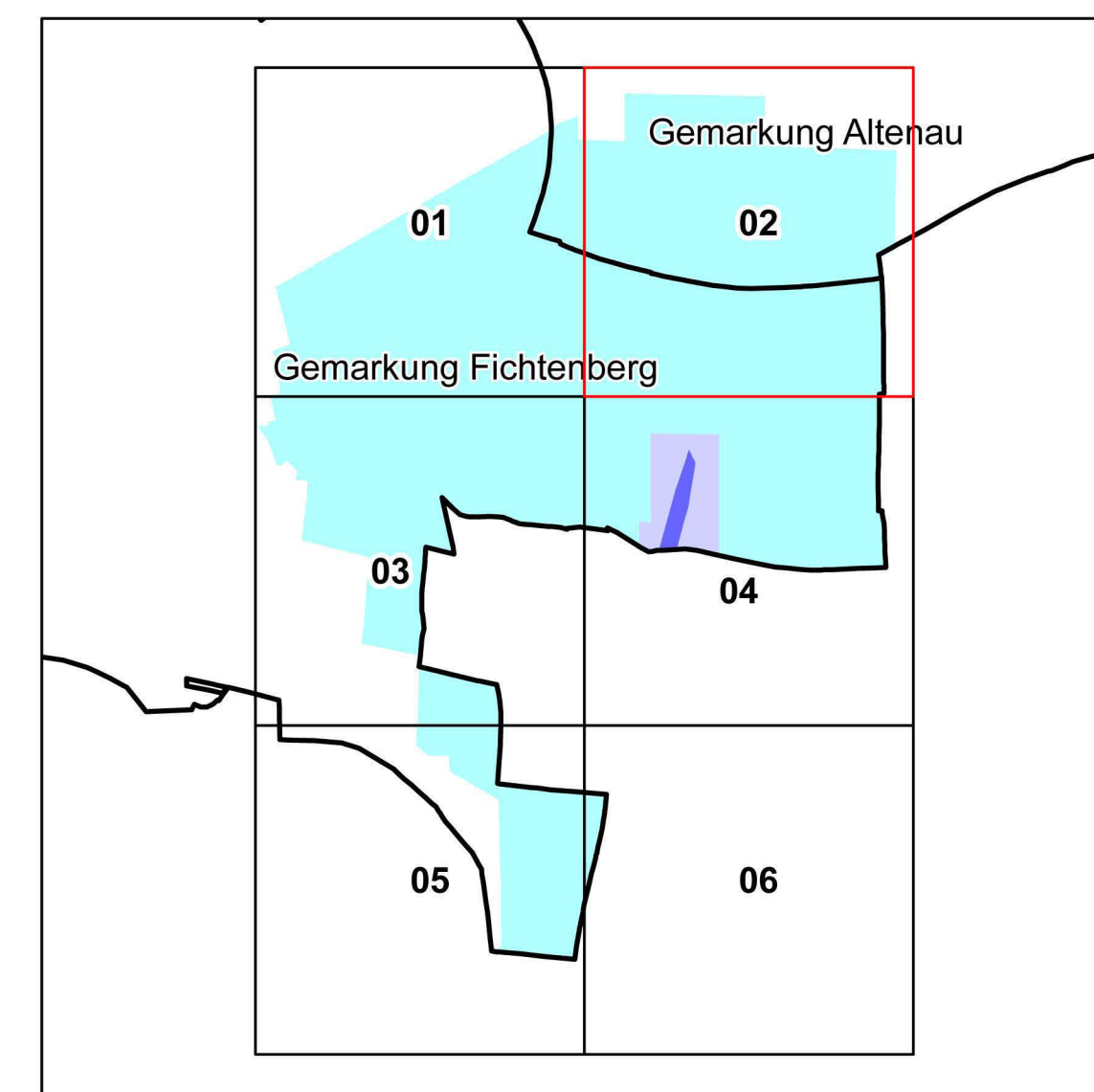
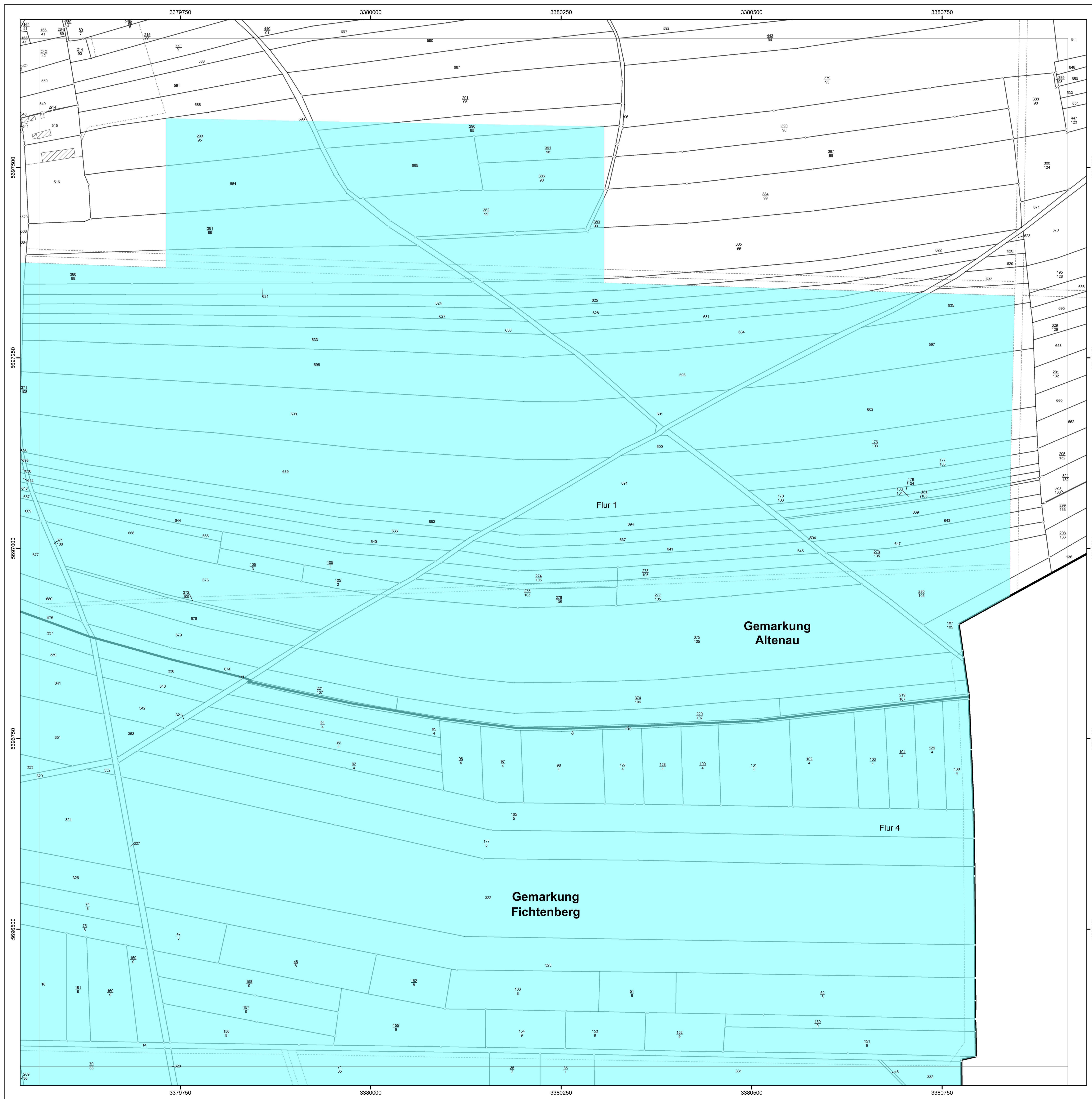


Anlage 4 Blatt 2 (zu § 2 Absatz 2)






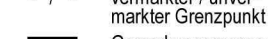
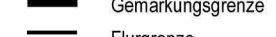

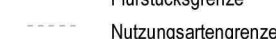
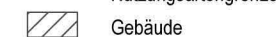
LAND BRANDENBURG

Ministerium
für Ländliche Entwicklung,
Umwelt und
Verbraucherschutz

Liegenschaftskarte der Verordnung zur Festsetzung des Wasserschutzgebietes Fichtenberg

Landkreis Elbe-Elster

Blatt 2 von 6

- | | | |
|---|----------|--|
|  | Zone I | nachrichtliche Übernahme aus dem Liegenschaftskataster:
- - - - - vermasteter / unermasteter Grenzpunkt |
|  | Zone II | |
|  | Zone III | |
-
- | | |
|---|---------------------|
|  | Gemarkungsgrenze |
|  | Flurgrenze |
|  | Flurstücksgrenze |
|  | Nutzungsartengrenze |
|  | Gebäude |



Maßstab: 1 : 2500

Bezugssystem: ETRS89
Kartengrundlage: Liegenschaftskataster, Stand: 15.1.2008
(c) Landesvermessung und Geobasisinformation Brandenburg. Der aktuelle amtliche Nachweis ist beim zuständigen Kataster- und Vermessungsamt erhältlich.
Bearbeitung: MLUV Referat 63
Kartografie: LUP GmbH Potsdam, Stand: 29.09.09