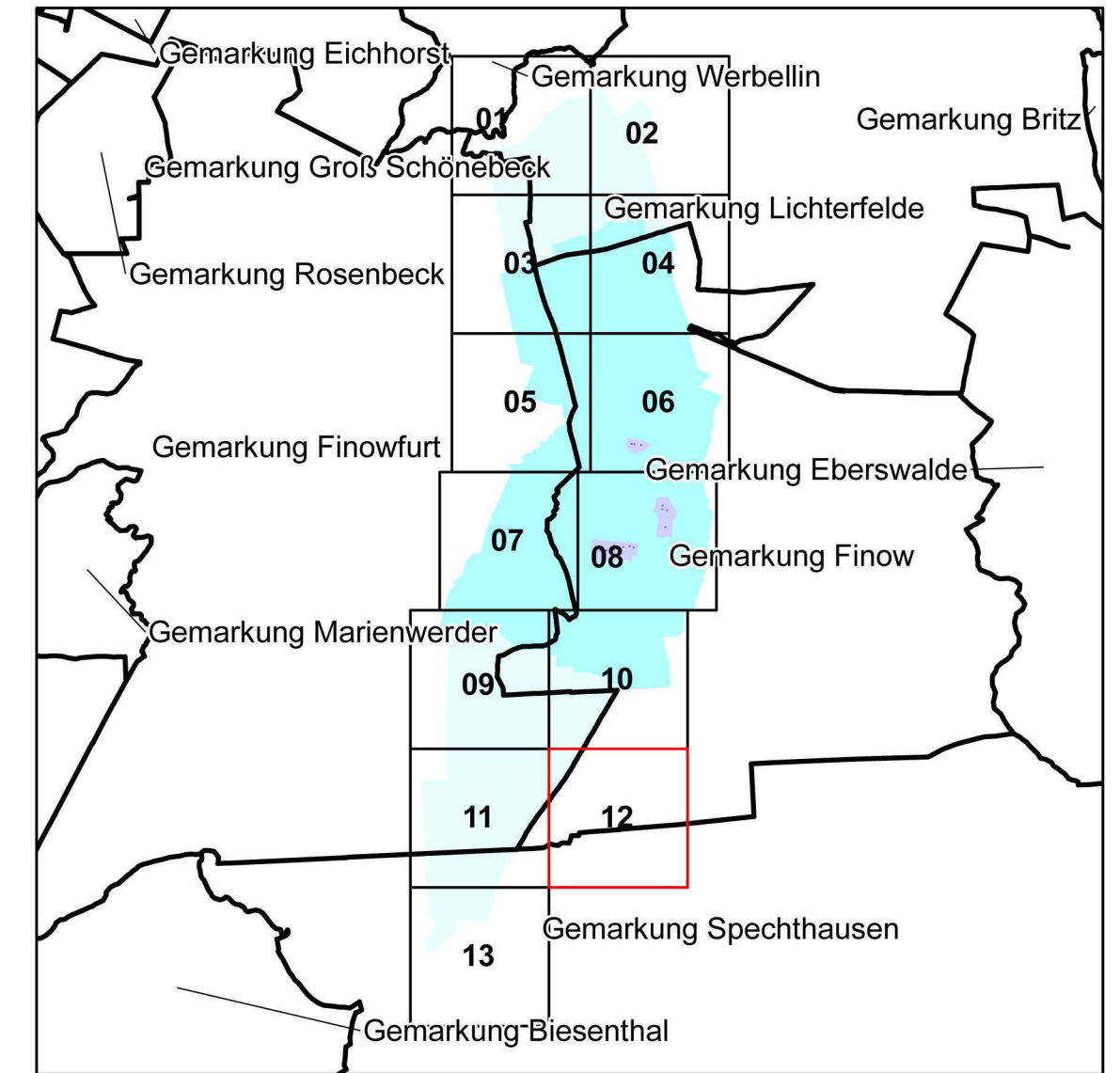



Anlage 4 Blatt 12 (zu § 2 Absatz 2)













 **LAND BRANDENBURG**


Ministerium für Ländliche Entwicklung, Umwelt und Verbraucherschutz

Liegenschaftskarte der Verordnung zur Festsetzung des Wasserschutzgebietes Eberswalde (Finow)
Landkreis Barnim

Blatt 12 von 13

	Zone I	nachrichtliche Übernahme aus dem Liegenschaftskataster:  vermarkter / unvermarkter Grenzpunkt  Gemarkungsgrenze  Flurgrenze  Flurstücksgrenze  Nutzungsartengrenze  Gebäude
	Zone II	
	Zone III A	
	Zone III B	

Maßstab: 1 : 2500

 N

Bezugssystem: ETRS89
 Kartengrundlage: Liegenschaftskataster, Stand: 15.1.2008
 (c) Landesvermessung und Geobasisinformation Brandenburg. Der aktuelle amtliche Nachweis ist beim zuständigen Kataster- und Vermessungsamt erhältlich.
 Bearbeitung: MLUV Referat 63
 Kartografie: LUP GmbH Potsdam, Stand: 29.09.09