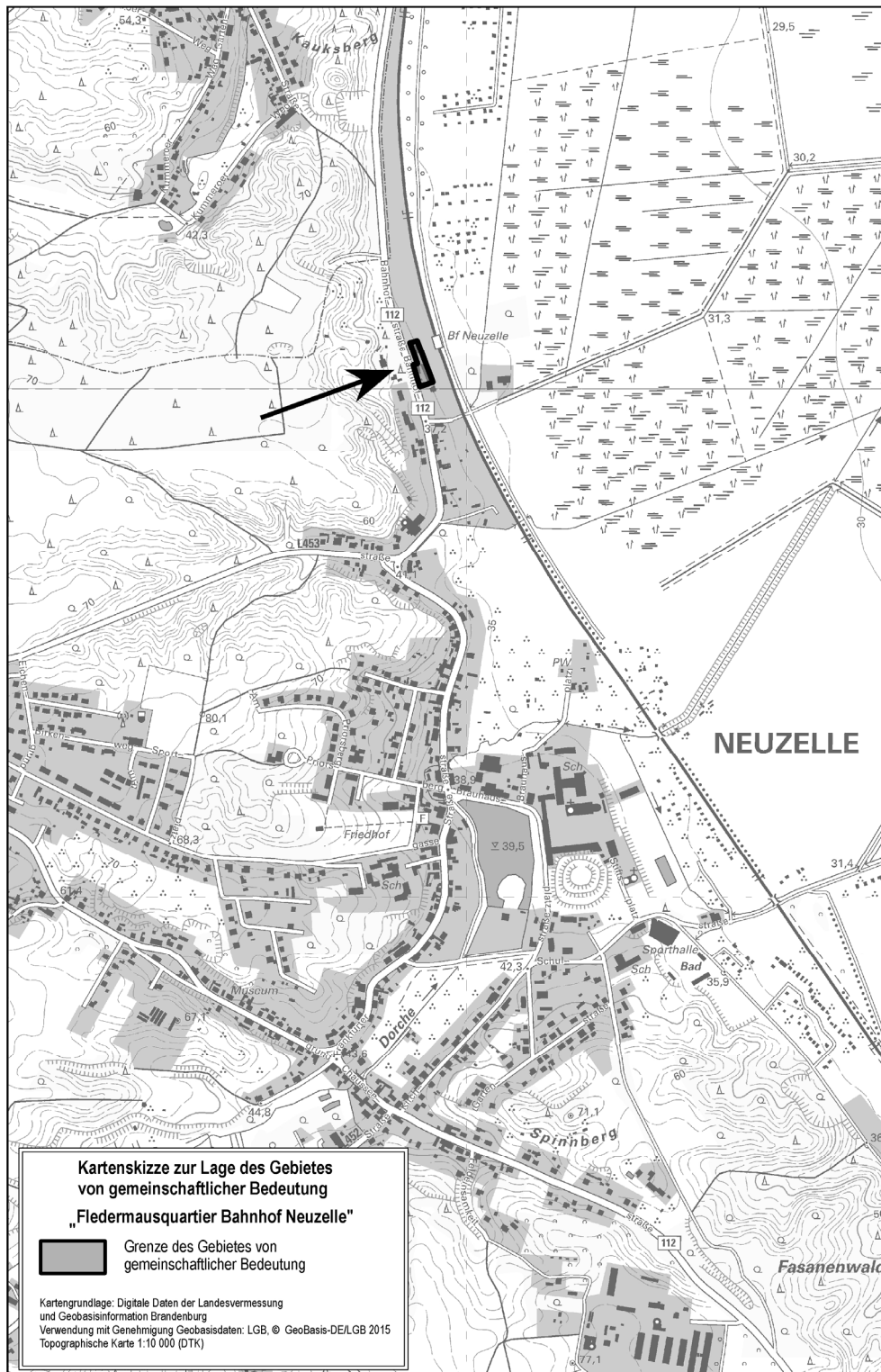


Anlage 2 (Gebiete 1 bis 11)**Gebiete von gemeinschaftlicher Bedeutung****1. Fledermausquartier Bahnhof Neuzelle**

Name: Fledermausquartier Bahnhof Neuzelle	Landes-Nr.: 681	EU-Nr.: DE 3953-303	Größe: 0,77 ha
Landkreis: Oder-Spree Gemeinde: Neuzelle			
Art von gemeinschaftlichem Interesse gemäß Anhang II der Richtlinie 92/43/EWG (§ 7 Absatz 2 Nummer 10 des Bundesnaturschutzgesetzes) - Großes Mausohr (<i>Myotis myotis</i>).			
Topografische Karte zum Gebiet von gemeinschaftlicher Bedeutung „Fledermausquartier Bahnhof Neuzelle“ im Maßstab 1 : 5 000 unterzeichnet von der Siegelverwahrerin, Siegelnummer 16 des MLUL, am 12. November 2015			

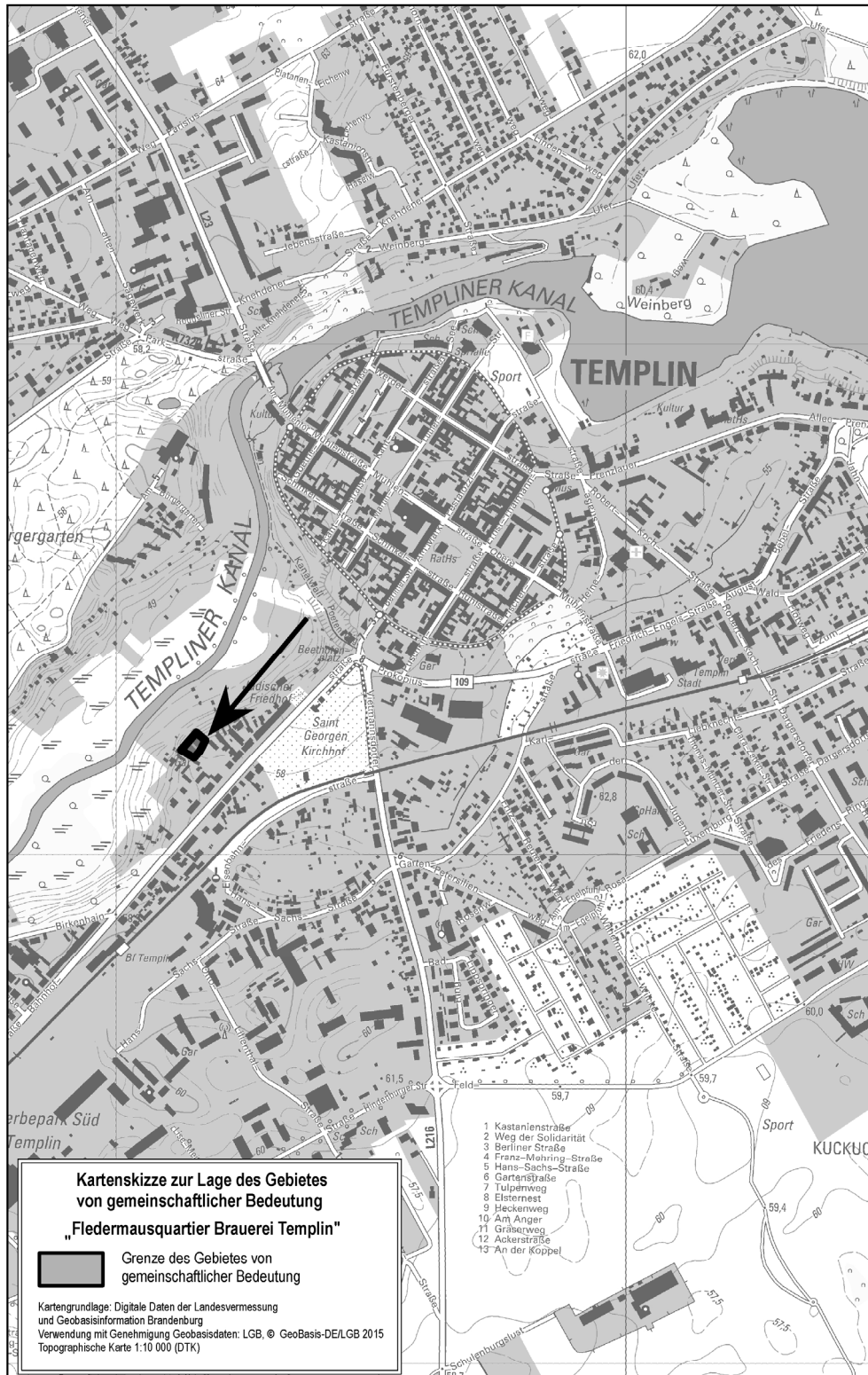
Kartenskizze



2. Fledermausquartier Brauerei Templin

Name: Fledermausquartier Brauerei Templin	Landes-Nr.: 714	EU-Nr.: DE 2846-323	Größe: 0,04 ha
Landkreis: Uckermark Gemeinde: Templin			
Art von gemeinschaftlichem Interesse gemäß Anhang II der Richtlinie 92/43/EWG (§ 7 Absatz 2 Nummer 10 des Bundesnaturschutzgesetzes) - Großes Mausohr (<i>Myotis myotis</i>).			
Topografische Karte zum Gebiet von gemeinschaftlicher Bedeutung „Fledermausquartier Brauerei Templin“ im Maßstab 1 : 5 000 unterzeichnet von der Siegelverwahrerin, Siegelnummer 16 des MLUL, am 12. November 2015			

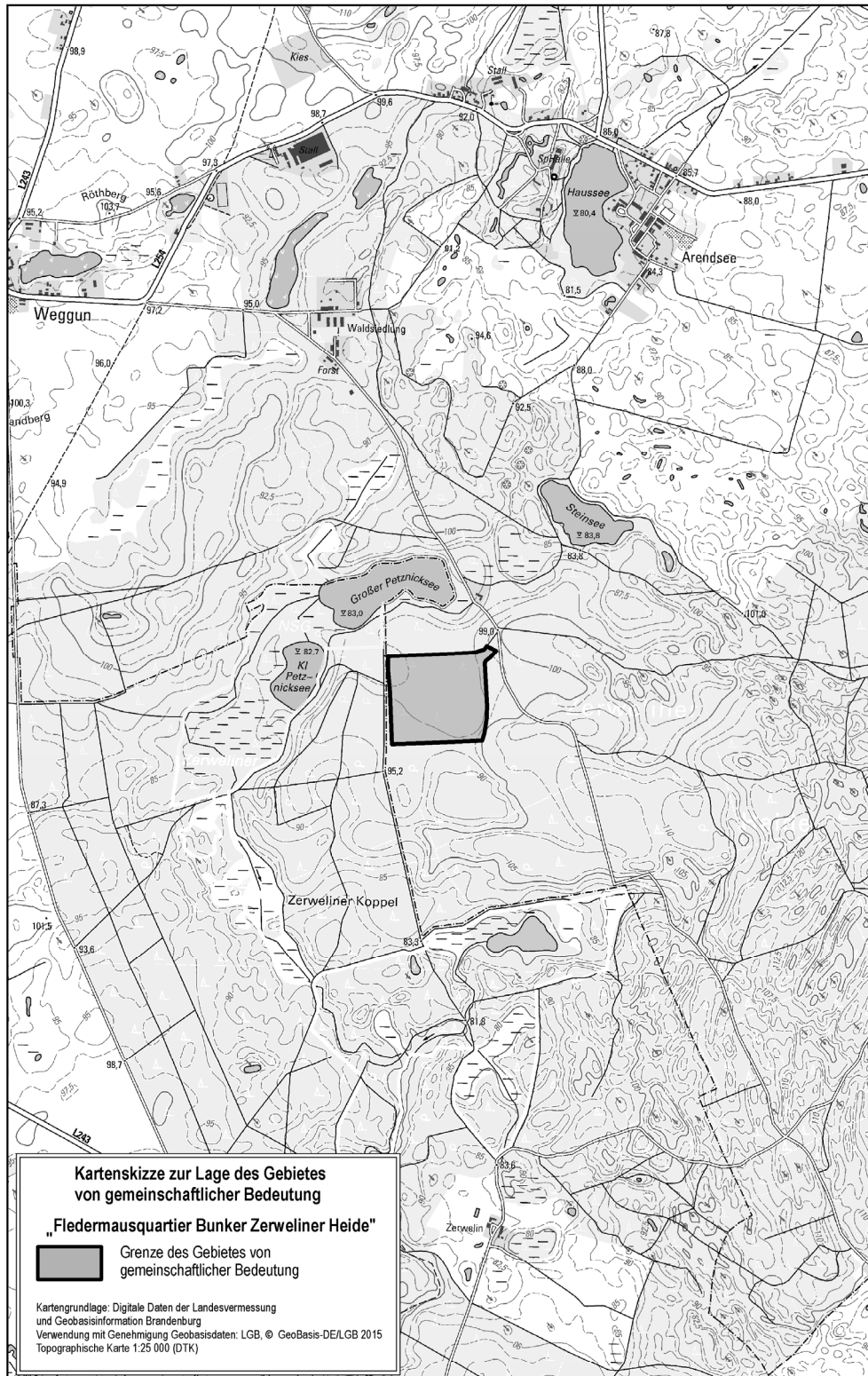
Kartenskizze



3. Fledermausquartier Bunker Zerweller Heide

Name: Fledermausquartier Bunker Zerweller Heide	Landes-Nr.: 693	EU-Nr.: DE 2647-304	Größe: 20,17 ha
Landkreis: Uckermark Gemeinde: Nordwestuckermark			
Arten von gemeinschaftlichem Interesse gemäß Anhang II der Richtlinie 92/43/EWG (§ 7 Absatz 2 Nummer 10 des Bundesnaturschutzgesetzes) - Großes Mausohr (<i>Myotis myotis</i>), - Mopsfledermaus (<i>Barbastella barbastellus</i>).			
Topografische Karte zum Gebiet von gemeinschaftlicher Bedeutung „Fledermausquartier Bunker Zerweller Heide“ im Maßstab 1 : 10 000 unterzeichnet von der Siegelverwahrerin, Siegelnummer 16 des MLUL, am 12. November 2015			

Kartenskizze



4. Fledermausquartier Bunkeranlagen Große Heide bei Prenzlau

Name: Fledermausquartier Bunkeranlagen Große Heide bei Prenzlau (das Gebiet besteht aus 5 Teilflächen)	Landes-Nr.: 692	EU-Nr.: DE 2748-302	Größe: 2,60 ha
Landkreis: Uckermark Gemeinden: Nordwestuckermark, Boitzenburger Land, Mittenwalde, Gerswalde			
Arten von gemeinschaftlichem Interesse gemäß Anhang II der Richtlinie 92/43/EWG (§ 7 Absatz 2 Nummer 10 des Bundesnaturschutzgesetzes) <ul style="list-style-type: none"> - Bechsteinfledermaus (<i>Myotis bechsteinii</i>), - Großes Mausohr (<i>Myotis myotis</i>), - Teichfledermaus (<i>Myotis dasycneme</i>), - Mopsfledermaus (<i>Barbastella barbastellus</i>). 			
Topografische Karte zum Gebiet von gemeinschaftlicher Bedeutung „Fledermausquartier Bunkeranlagen Große Heide bei Prenzlau“ im Maßstab 1 : 5 000			
<u>Blattnummer</u> 1 und 2	<u>Unterzeichnung</u> unterzeichnet von der Siegelverwahrerin, Siegelnummer 16 des MLUL, am 12. November 2015		

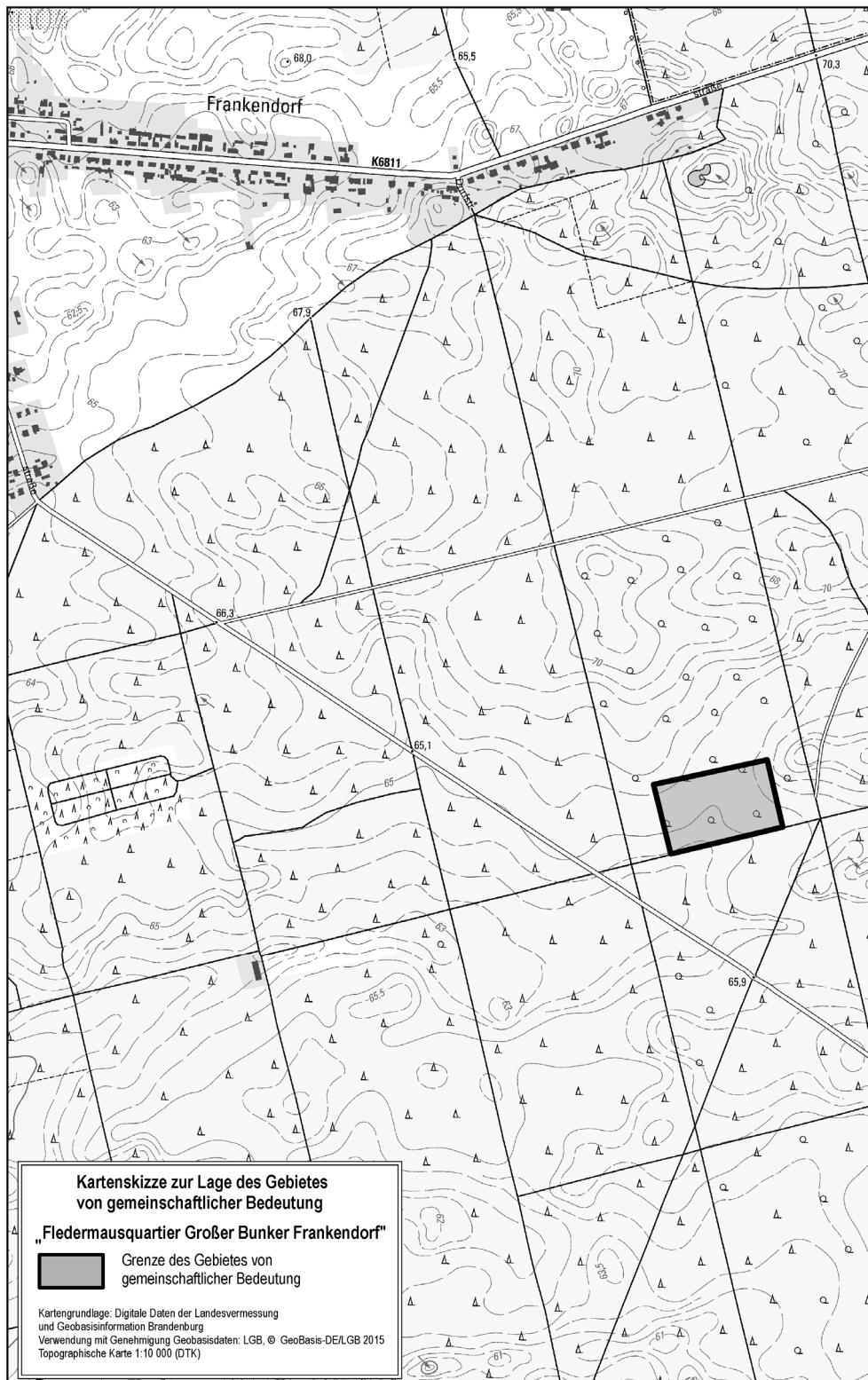
Kartenskizze



5. Fledermausquartier Großer Bunker Frankendorf

Name: Fledermausquartier Großer Bunker Frankendorf	Landes-Nr.: 701	EU-Nr.: DE 2942-305	Größe: 3,34 ha
Landkreis: Ostprignitz-Ruppin Gemeinde: Storbeck-Frankendorf			
Arten von gemeinschaftlichem Interesse gemäß Anhang II der Richtlinie 92/43/EWG (§ 7 Absatz 2 Nummer 10 des Bundesnaturschutzgesetzes) - Großes Mausohr (<i>Myotis myotis</i>), - Mopsfledermaus (<i>Barbastella barbastellus</i>).			
Topografische Karte zum Gebiet von gemeinschaftlicher Bedeutung „Fledermausquartier Großer Bunker Frankendorf“ im Maßstab 1 : 5 000 unterzeichnet von der Siegelverwahrerin, Siegelnummer 16 des MLUL, am 12. November 2015			

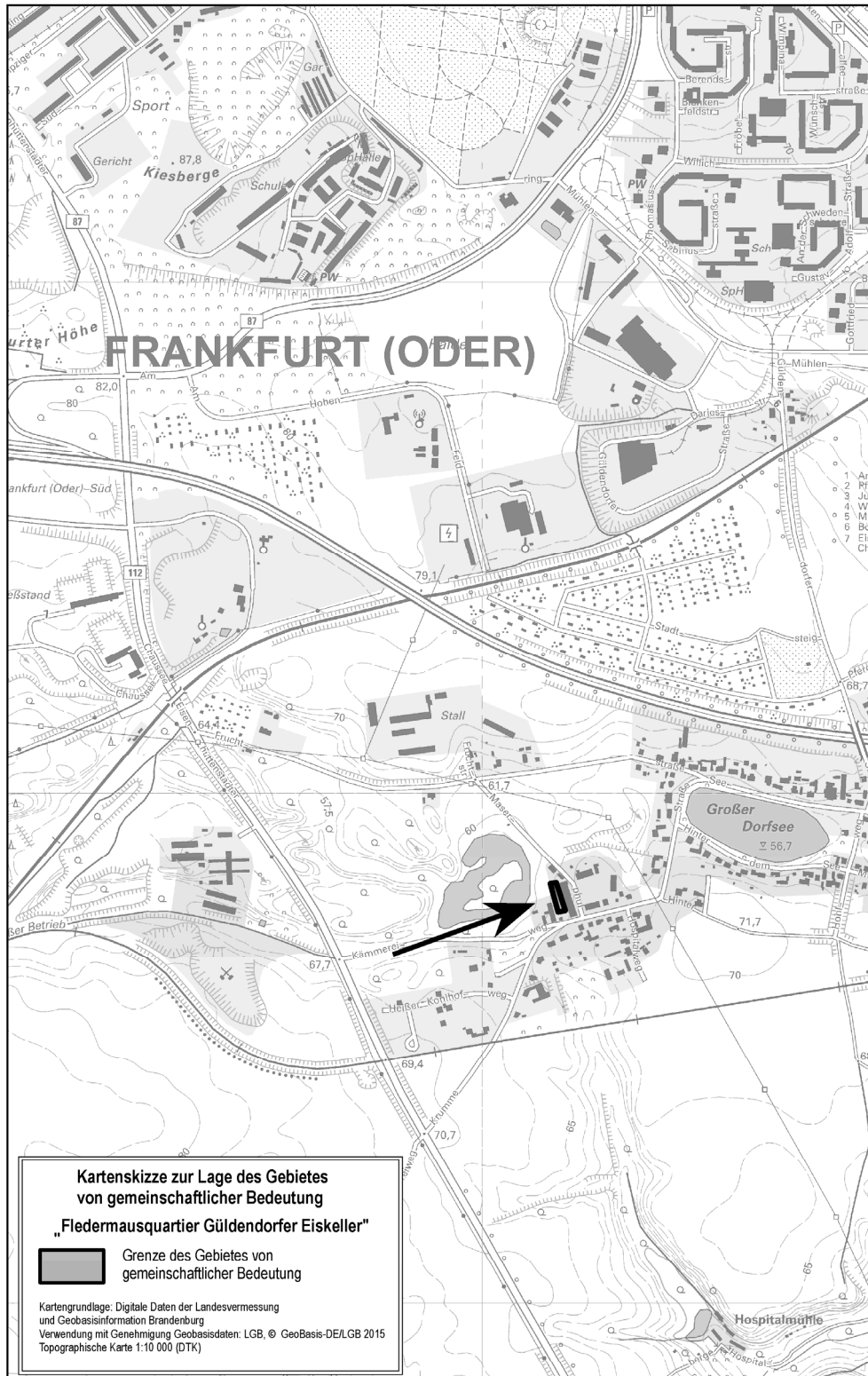
Kartenskizze



6. Fledermausquartier Güldendorfer Eiskeller

Name: Fledermausquartier Güldendorfer Eiskeller	Landes-Nr.: 684	EU-Nr.: DE 3653-326	Größe: 0,11 ha
Kreisfreie Stadt: Frankfurt (Oder)			
Arten von gemeinschaftlichem Interesse gemäß Anhang II der Richtlinie 92/43/EWG (§ 7 Absatz 2 Nummer 10 des Bundesnaturschutzgesetzes) - Bechsteinfledermaus (<i>Myotis bechsteinii</i>), - Großes Mausohr (<i>Myotis myotis</i>).			
Topografische Karte zum Gebiet von gemeinschaftlicher Bedeutung „Fledermausquartier Güldendorfer Eiskeller“ im Maßstab 1 : 2 500 unterzeichnet von der Siegelverwahrerin, Siegelnummer 16 des MLUL, am 12. November 2015			

Kartenskizze



7. Fledermausquartier ‚Haus Bethesda‘

Name: Fledermausquartier ‚Haus Bethesda‘	Landes-Nr.: 724	EU-Nr.: DE 3249-303	Größe: 0,04 ha
Landkreis: Märkisch-Oderland Gemeinde: Bad Freienwalde (Oder)			
Art von gemeinschaftlichem Interesse gemäß Anhang II der Richtlinie 92/43/EWG (§ 7 Absatz 2 Nummer 10 des Bundesnaturschutzgesetzes) - Großes Mausohr (<i>Myotis myotis</i>).			
Topografische Karte zum Gebiet von gemeinschaftlicher Bedeutung ‚Fledermausquartier ‚Haus Bethesda‘ im Maßstab 1 : 5 000 unterzeichnet von der Siegelverwahrerin, Siegelnummer 16 des MLUL, am 12. November 2015			

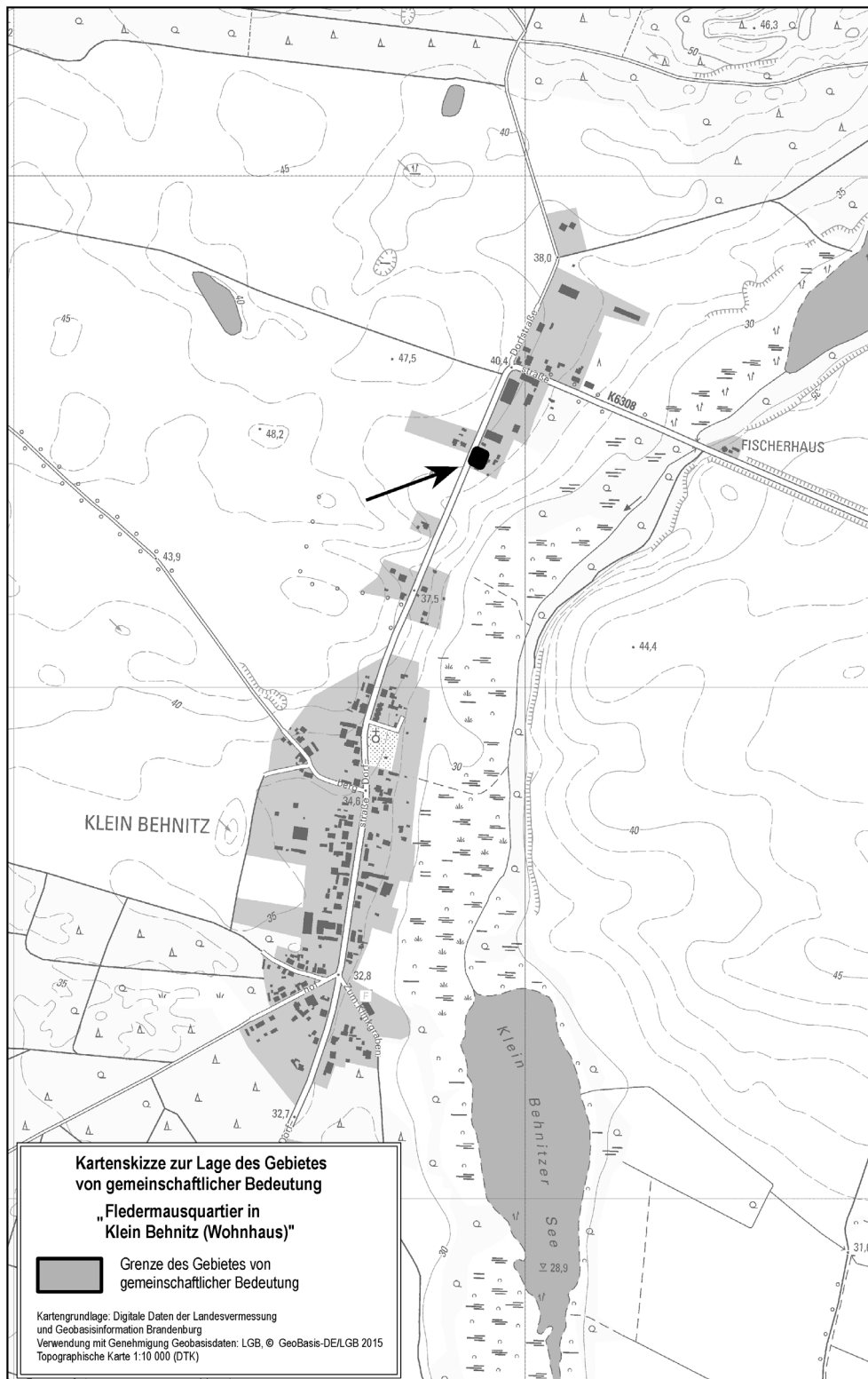
Kartenskizze



8. Fledermausquartier in Klein Behnitz (Wohnhaus)

Name: Fledermausquartier in Klein Behnitz (Wohnhaus)	Landes-Nr.: 697	EU-Nr.: DE 3442-305	Größe: 0,57 ha
Landkreis: Havelland Gemeinde: Nauen			
Art von gemeinschaftlichem Interesse gemäß Anhang II der Richtlinie 92/43/EWG (§ 7 Absatz 2 Nummer 10 des Bundesnaturschutzgesetzes) - Großes Mausohr (<i>Myotis myotis</i>).			
Topografische Karte zum Gebiet von gemeinschaftlicher Bedeutung „Fledermausquartier in Klein Behnitz (Wohnhaus)“ im Maßstab 1 : 2 500 unterzeichnet von der Siegelverwahrerin, Siegelnummer 16 des MLUL, am 12. November 2015			

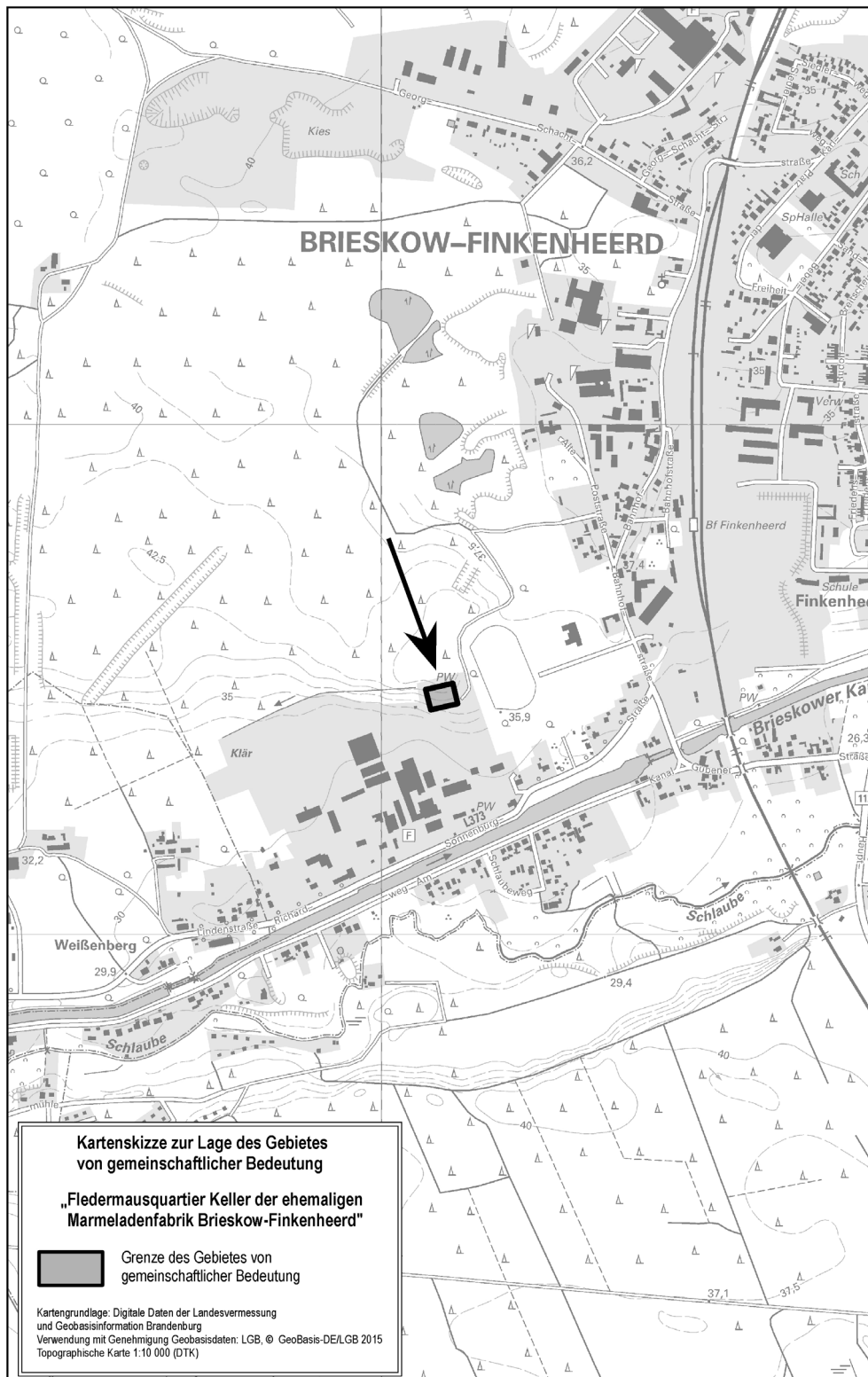
Kartenskizze



**9. Fledermausquartier Keller der ehemaligen Marmeladenfabrik
Brieskow-Finkenheerd**

Name: Fledermausquartier Keller der ehemaligen Marmeladenfabrik Brieskow-Finkenheerd	Landes-Nr.: 682	EU-Nr.: DE 3753-303	Größe: 0,17 ha
Landkreis: Oder-Spree Gemeinde: Brieskow-Finkenheerd			
Art von gemeinschaftlichem Interesse gemäß Anhang II der Richtlinie 92/43/EWG (§ 7 Absatz 2 Nummer 10 des Bundesnaturschutzgesetzes) - Großes Mausohr (<i>Myotis myotis</i>).			
Topografische Karte zum Gebiet von gemeinschaftlicher Bedeutung „Fledermausquartier Keller der ehemaligen Marmeladenfabrik Brieskow-Finkenheerd“ im Maßstab 1 : 5 000 unterzeichnet von der Siegelverwahrerin, Siegelnummer 16 des MLUL, am 12. November 2015			

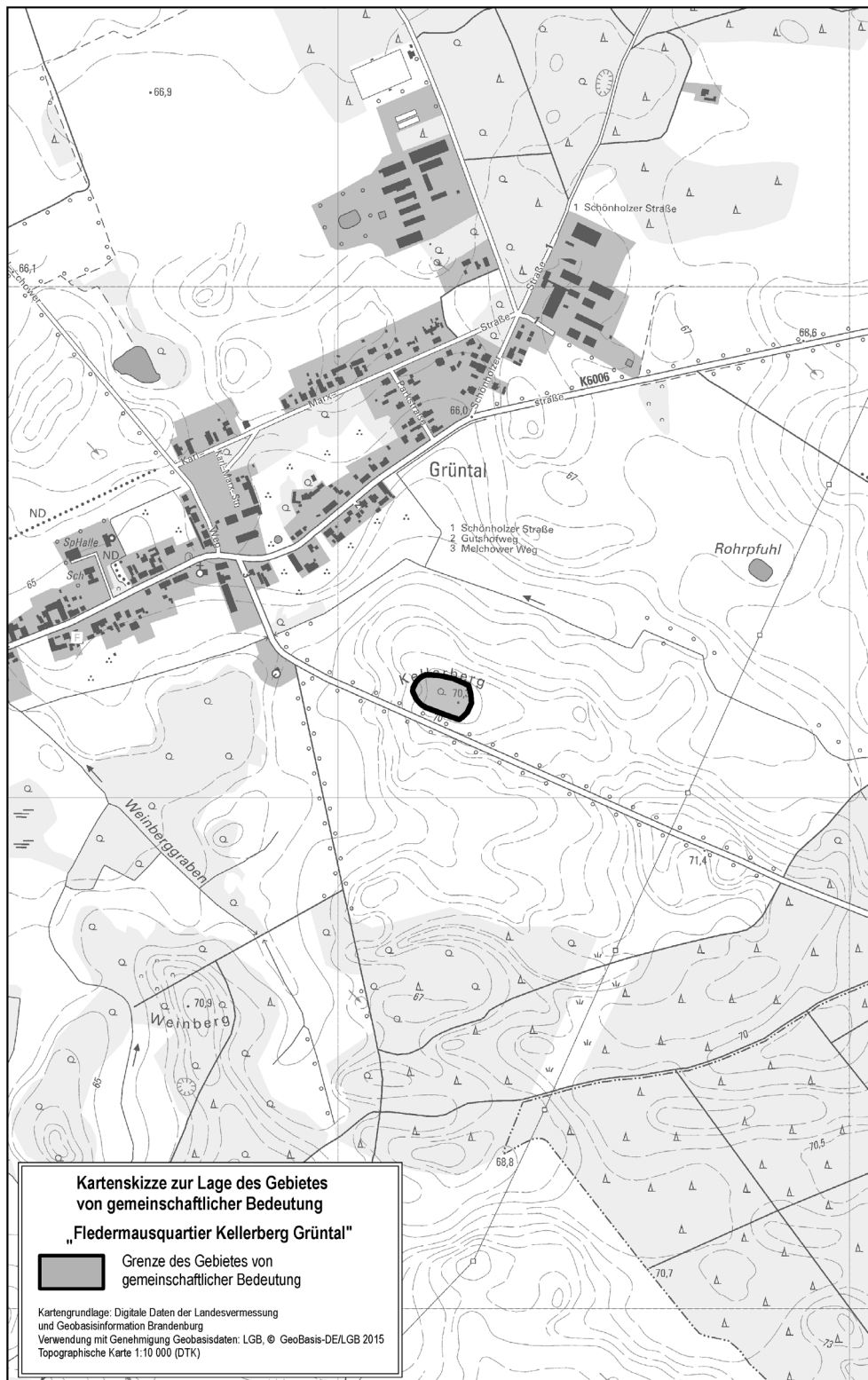
Kartenskizze



10. Fledermausquartier Kellerberg Grüntal

Name: Fledermausquartier Kellerberg Grüntal	Landes-Nr.: 694	EU-Nr.: DE 3248-304	Größe: 0,80 ha
Landkreis: Barnim Gemeinde: Sydower Fließ			
Arten von gemeinschaftlichem Interesse gemäß Anhang II der Richtlinie 92/43/EWG (§ 7 Absatz 2 Nummer 10 des Bundesnaturschutzgesetzes) - Bechsteinfledermaus (<i>Myotis bechsteini</i>), - Großes Mausohr (<i>Myotis myotis</i>).			
Topografische Karte zum Gebiet von gemeinschaftlicher Bedeutung „Fledermausquartier Kellerberg Grüntal“ im Maßstab 1 : 5 000 unterzeichnet von der Siegelverwahrerin, Siegelnummer 16 des MLUL, am 12. November 2015			

Kartenskizze



11. Fledermausquartier Kirche Meyenburg

Name: Fledermausquartier Kirche Meyenburg	Landes-Nr.: 695	EU-Nr.: DE 2639-302	Größe: 0,26 ha
Landkreis: Prignitz Gemeinde: Meyenburg			
Art von gemeinschaftlichem Interesse gemäß Anhang II der Richtlinie 92/43/EWG (§ 7 Absatz 2 Nummer 10 des Bundesnaturschutzgesetzes) - Großes Mausohr (<i>Myotis myotis</i>).			
Topografische Karte zum Gebiet von gemeinschaftlicher Bedeutung „Fledermausquartier Kirche Meyenburg“ im Maßstab 1 : 2 500 unterzeichnet von der Siegelverwahrerin, Siegelnummer 16 des MLUL, am 12. November 2015			

Kartenskizze

