



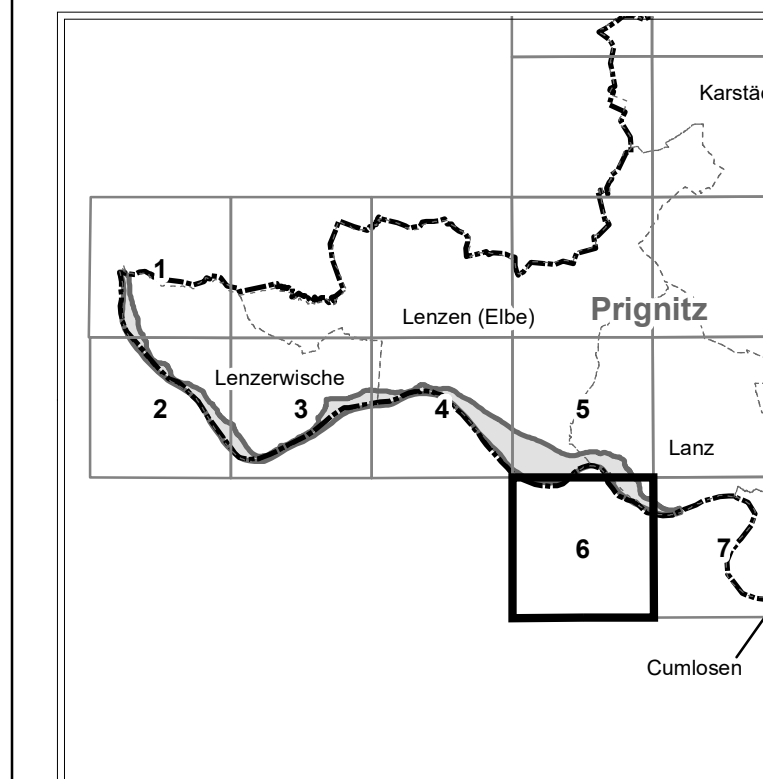
Anlage 2


(zu § 2 Absatz 2)

Nationales Naturmonument "Grünes Band Brandenburg"

Blatt: 6 von 7

Blattübersicht





LAND BRANDENBURG

Ministerium für
 Landwirtschaft, Umwelt
 und Klimaschutz

**Nationales Naturmonument
 "Grünes Band Brandenburg"**

Blatt: 6 von 7
 Landkreis: Prignitz
 Gemeinden: Lanz, Lenzen (Elbe)

 Fläche des Nationalen Naturmonuments

Maßstab: 1:10 000

Bezugsystem: ETRS 89
 Kartengrundlage: Digitale Daten der LGB Brandenburg
 (Topographische Karte 1:25 000, 2935 Schnackenburg, Ausgabejahr: 2019)
 © GeoBasis-DE/LGB/MLUK (2022), dl-de/by-2-0