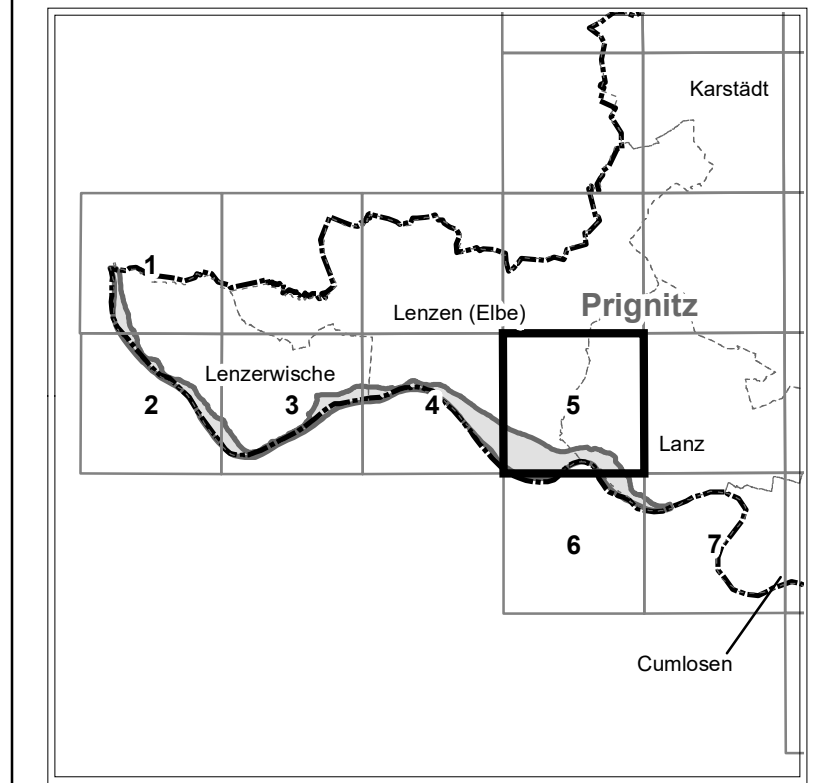



Anlage 2
(zu § 2 Absatz 2)

Nationales Naturmonument
"Grünes Band Brandenburg"

Blatt: 5 von 7


Blattübersicht



 **LAND BRANDENBURG** | Ministerium für Landwirtschaft, Umwelt und Klimaschutz

Nationales Naturmonument
"Grünes Band Brandenburg"

Blatt: 5 von 7
Landkreis: Prignitz
Gemeinden: Lanz, Lenzen (Elbe)

 Fläche des Nationalen Naturmonuments

Maßstab: 1:10 000

Bezugssystem: ETRS 89
Kartengrundlage: Digitale Daten der LGB Brandenburg
(Topographische Karte 1:10 000, 2935-NW Lenzen (Elbe) - Gandow, Ausgabejahr: 2019)
© GeoBasis-DEIG/MLUK (2022), dl-de/by-2-0