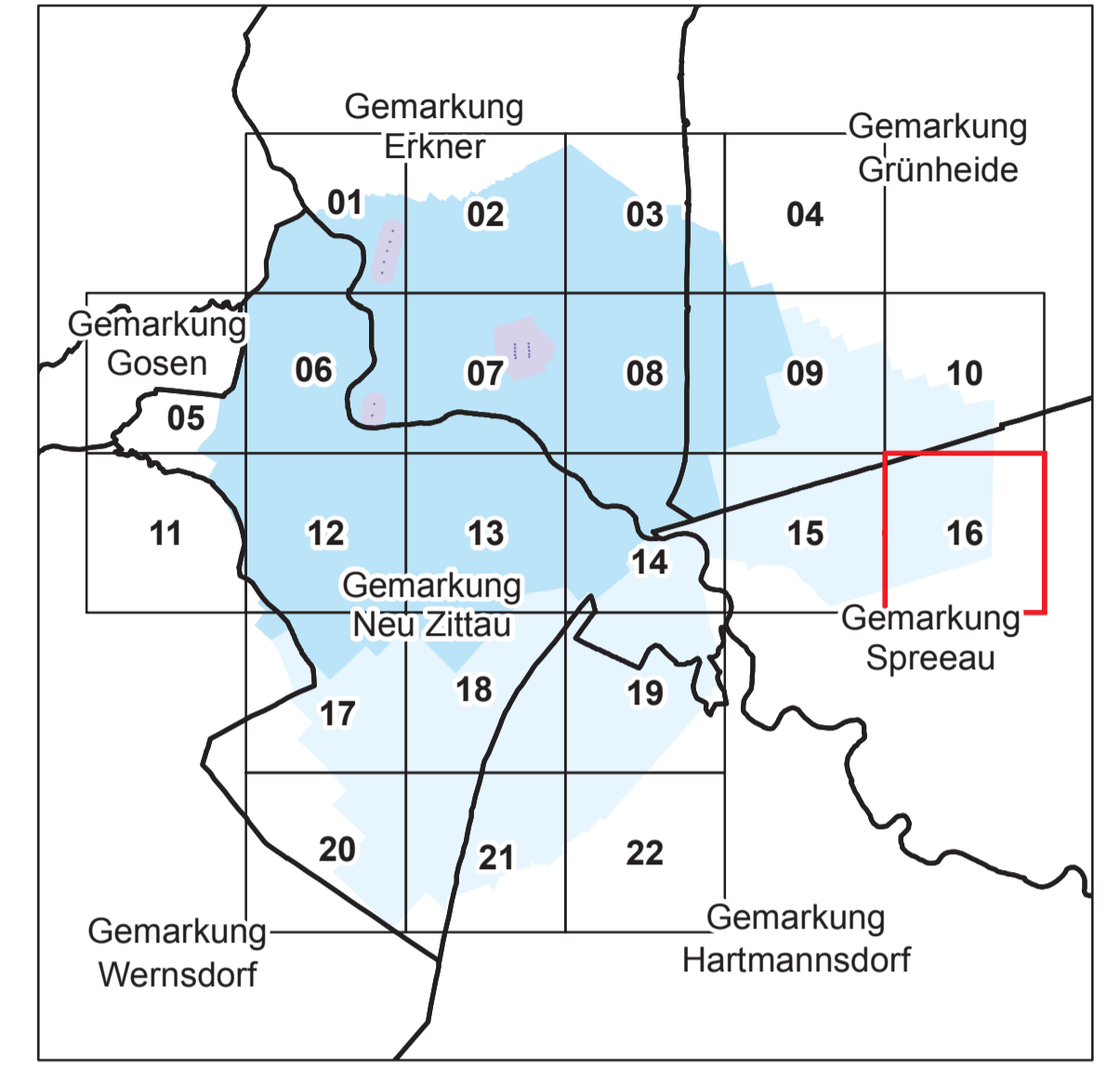



Anlage 4 Blatt 16

(zu § 2 Absatz 2)





LAND BRANDENBURG

Ministerium für Ländliche Entwicklung,
Umwelt und
Landwirtschaft

**Liegenschaftskarte der Verordnung zur Festsetzung
des Wasserschutzgebietes für das Wasserwerk Erkner,
Wasserfassungen Neu Zittauer und Hohenbinder Straße**

Landkreis Oder-Spree
Landkreis Dahme-Spreewald

Blatt 16 von 22


- Zone I
- Zone II
- Zone III A
- Zone III B

nachrichtliche Übernahme aus dem Liegenschaftskataster:

- vermarkter / unvermarkter Grenzpunkt
- Gemarkungsgrenze
- Flurgrenze
- Flurstücksgrenze
- Nutzungsartengrenze
- Gebäude

Maßstab: 1 : 2.500

N



Bezugssystem: ETRS89
Kartengrundlage: Liegenschaftskataster, Stand: 01.07.2017
Nutzung mit Genehmigung der Landesvermessung und Geobasisinformation Brandenburg, LVE 02/09
Bearbeitung: M/L/L, Referenz: 23
Kartografie: LGB, Stand: 10.11.2017