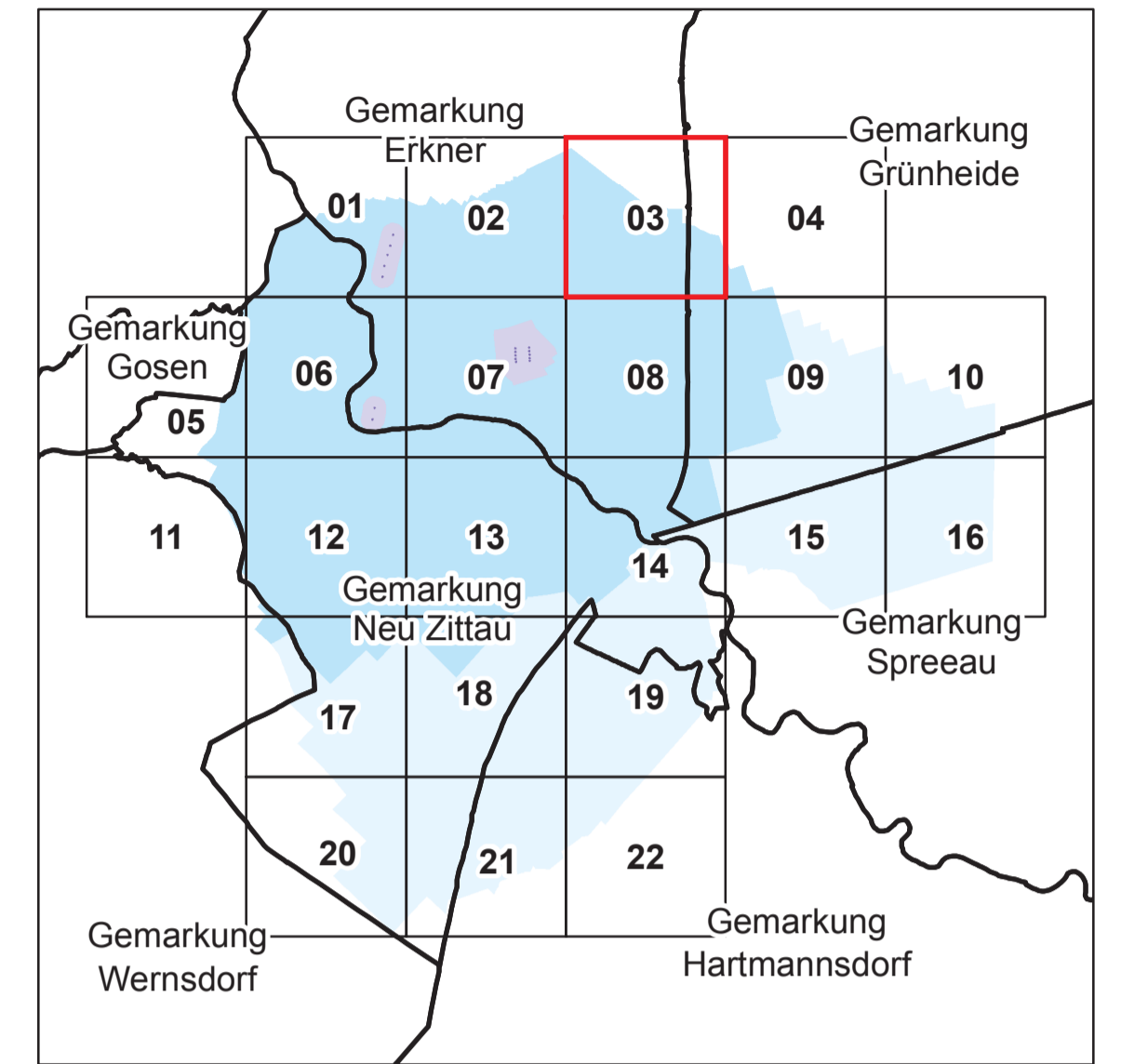



Anlage 4 Blatt 3 (zu § 2 Absatz 2)





LAND BRANDENBURG

Ministerium für Ländliche Entwicklung,
Umwelt und
Landwirtschaft

**Liegenschaftskarte der Verordnung zur Festsetzung
des Wasserschutzgebietes für das Wasserwerk Erkner,
Wasserfassungen Neu Zittauer und Hohenbinder Straße**

Landkreis Oder-Spree
Landkreis Dahme-Spreewald


Blatt 3 von 22

- Zone I
- Zone II
- Zone III A
- Zone III B

nachrichtliche Übernahme aus dem Liegenschaftskataster:

- / - vermärkte / unverm. markter Grenzpunkt
- Gemarkungsgrenze
- Flurgrenze
- Flurstücksgrenze
- Nutzungsartengrenze
- ▨ Gebäude

Maßstab: 1 : 2.500



N

Bezugsystem: ETRS89
 Kartengrundlage: Liegenschaftskataster, Stand: 01.07.2017
 Nutzung mit Genehmigung der Landesvermessung und Geobasisinformation Brandenburg, LVE 02/09
 Bearbeitung: M/L/L/Referat 23
 Kartografie: LGB, Stand: 10.11.2017