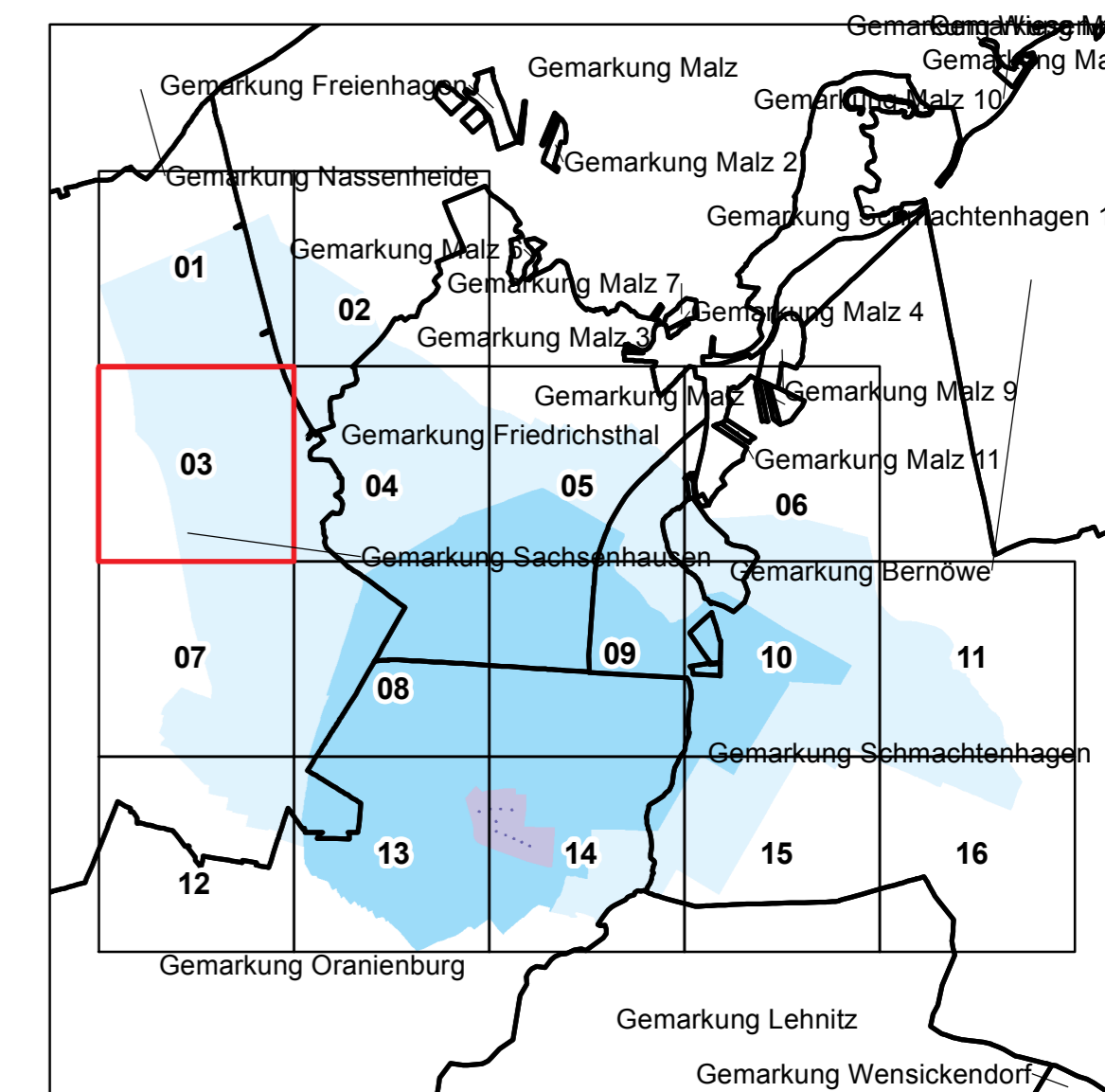



### Anlage 4 Blatt 3 (zu § 2 Absatz 2)





**LAND BRANDENBURG**

Ministerium für Umwelt,  
Gesundheit und  
Verbraucherschutz

**Liegenschaftskarte der Verordnung zur Festsetzung  
des Wasserschutzgebietes für das Wasserwerk Oranienburg-Sachsenhausen**

Landkreis Oberhavel


Blatt 3 von 16

- Zone I
- Zone II
- Zone III A
- Zone III B

nachrichtliche Übernahme aus dem Liegenschaftskataster:

- vermarkter / unvermarkter Grenzpunkt
- Gemarkungsgrenze
- Flurgrenze
- Flurstücksgrenze
- Nutzungsartengrenze
- Gebäude

Maßstab: 1 : 2500



Bezugssystem: ETRS89  
 Kartengrundlage: Liegenschaftskataster, Stand: 15.01.2008  
 Nutzung mit Genehmigung der Landesvermessung und Geobasisinformation Brandenburg, Nr. GB-G/199  
 Bearbeitung: MUGV Referat 63  
 Kartografie: LGB, Stand: 18.07.2011