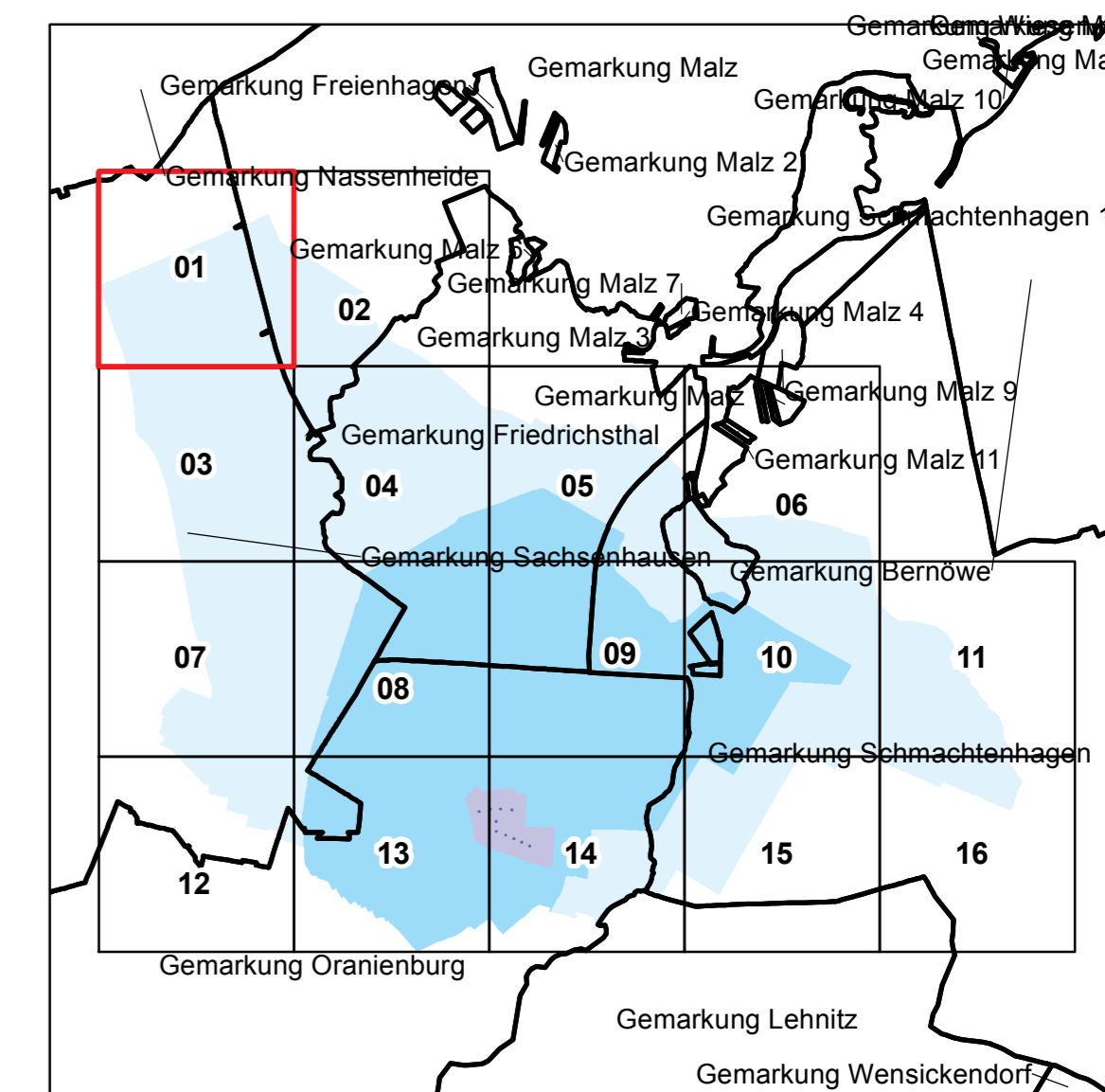



Anlage 4 Blatt 1

(zu § 2 Absatz 2)





LAND BRANDENBURG

Ministerium für Umwelt,
Gesundheit und
Verbraucherschutz

**Liegenschaftskarte der Verordnung zur Festsetzung
des Wasserschutzgebietes für das Wasserwerk Oranienburg-Sachsenhausen**


Landkreis Oberhavel

Blatt 1 von 16

| | |
|---|--|
| <ul style="list-style-type: none"> Zone I Zone II Zone III A Zone III B | <p>nachrichtliche Übernahme aus dem Liegenschaftskataster:</p> <ul style="list-style-type: none"> vermarkter / unvermarkter Grenzpunkt Gemarkungsgrenze Flurgrenze Flurstücksgrenze Nutzungsartengrenze Gebäude |
|---|--|

Maßstab: 1 : 2500

N



Bezugsystem: ETRS89
 Kartengrundlage: Liegenschaftskataster, Stand: 15.01.2008
 Nutzung mit Genehmigung der Landesvermessung und Geobasisinformation Brandenburg, Nr. GB-G 1/99
 Bearbeitung: MUGV Referat 53
 Kartografie: LGB, Stand: 18.07.2011