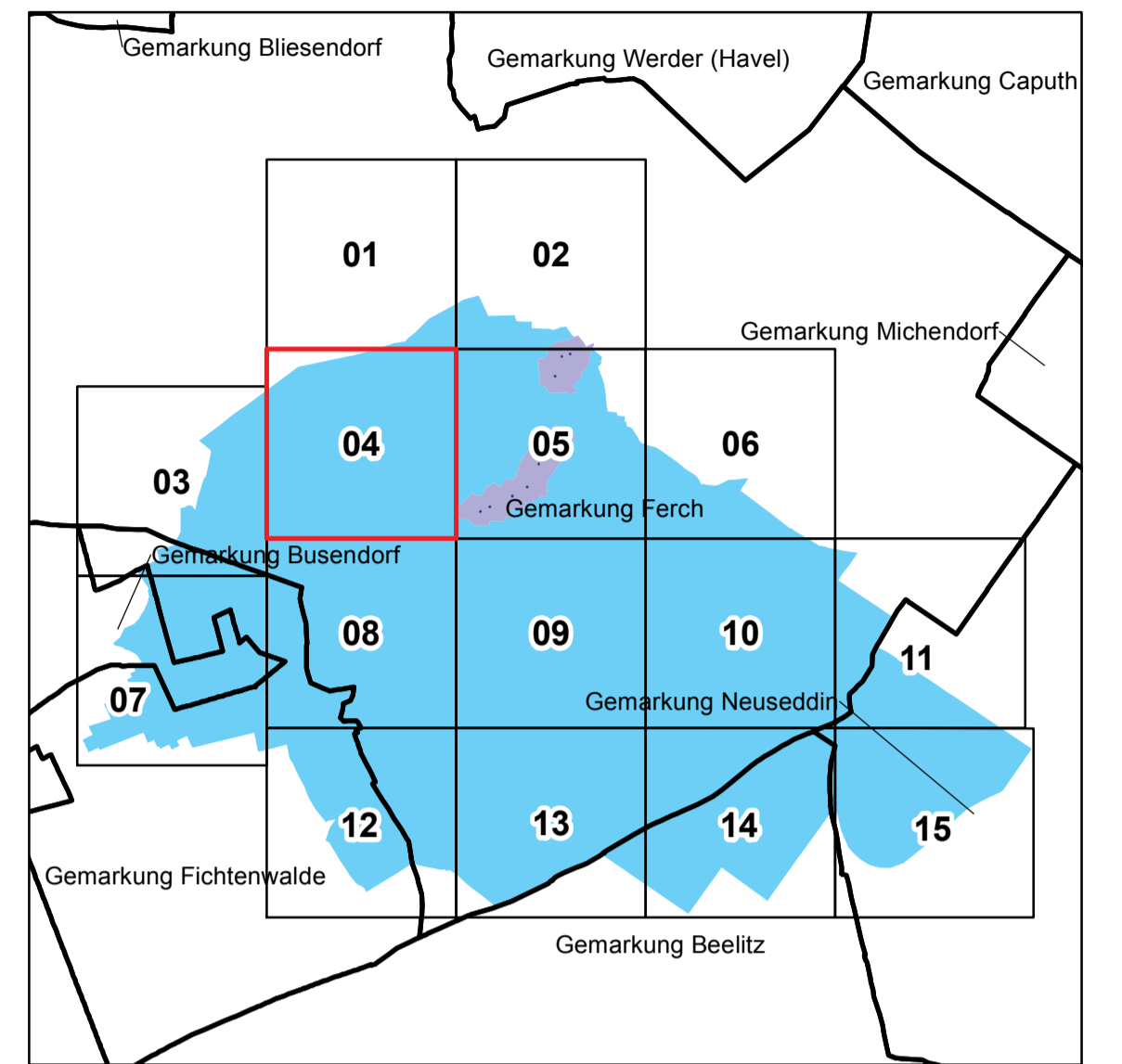
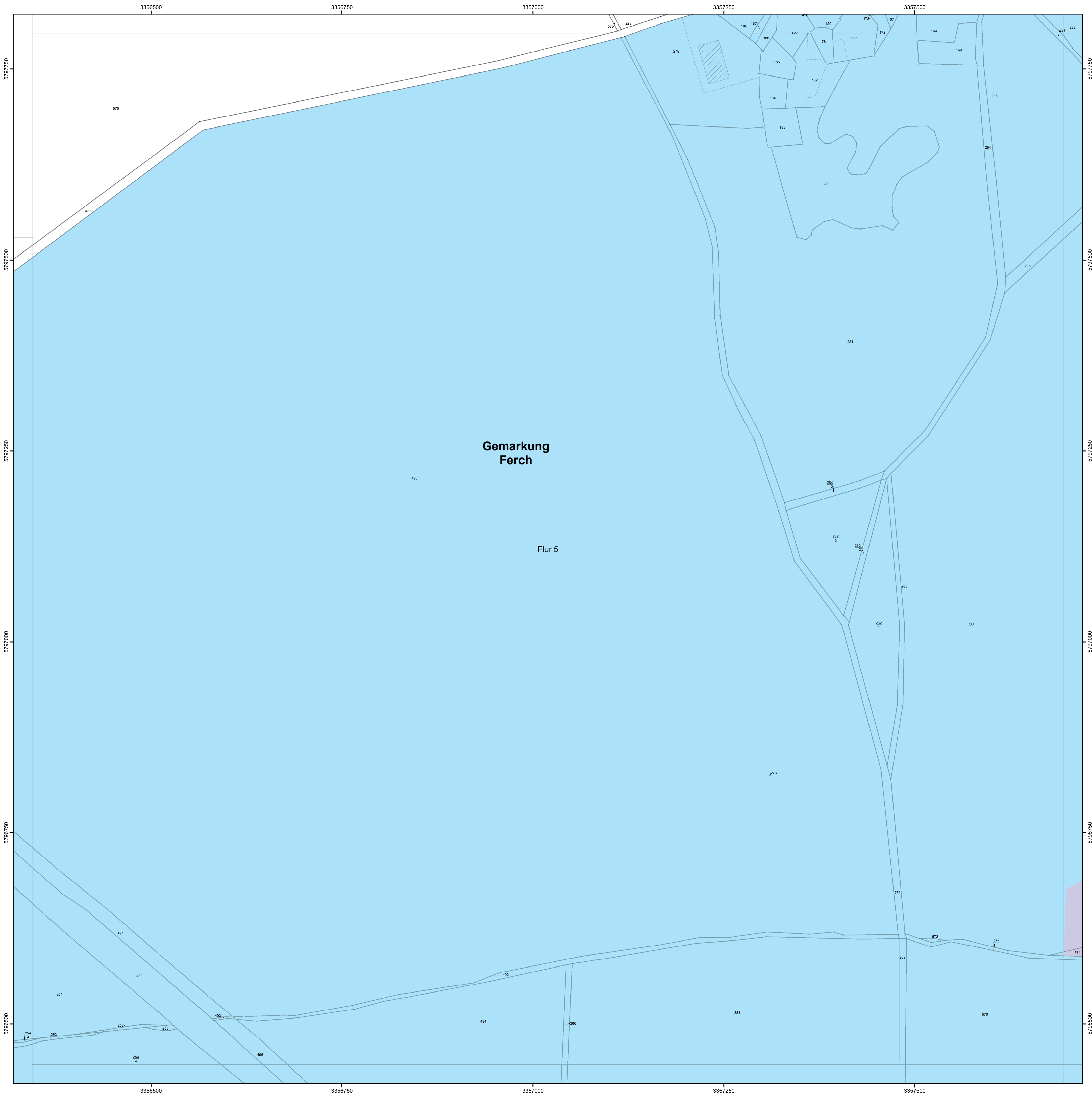



Anlage 4 Blatt 4 (zu § 2 Absatz 2)



 **LAND BRANDENBURG**

Ministerium für Umwelt,
Gesundheit und
Verbraucherschutz

**Liegenschaftskarte der Verordnung zur Festsetzung
des Wasserschutzgebietes für das Wasserwerk Ferch**

Landkreis Potsdam-Mittelmark

Blatt 4 von 15

Maßstab: 1 : 2 500

Bezugssystem: ETRS89
Kartengrundlage: Liegenschaftskataster, Stand: 03.12.2010
(c) Landesvermessung und Geobasisinformation Brandenburg. Der aktuelle amtliche Nachweis ist beim zuständigen Kataster- und Vermessungsamt erhältlich.
Bearbeitung: MUGV Referat 63
Kartografie: LGB, Stand: 07.07.2011

Zone I
 Zone II
 Zone III

nachrichtliche Übernahme aus dem Liegenschaftskataster:
 - / - vermarkter / unvermarkter Grenzpunkt
 - - - - - Gemarkungsgrenze
 - - - - - Flurgrenze
 - - - - - Flurstücksgrenze
 - - - - - Nutzungsartengrenze
 - - - - - Gebäude

N