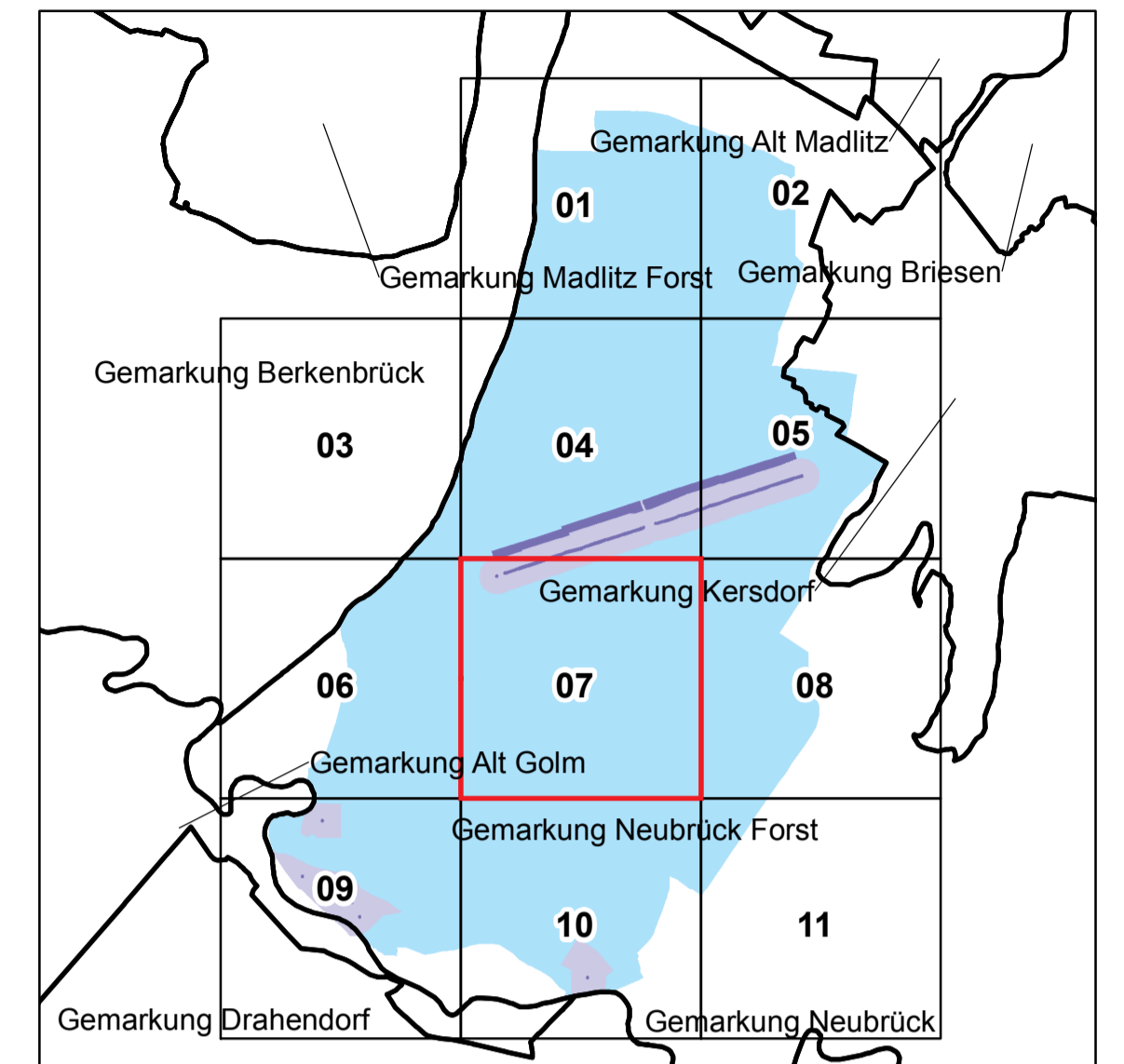
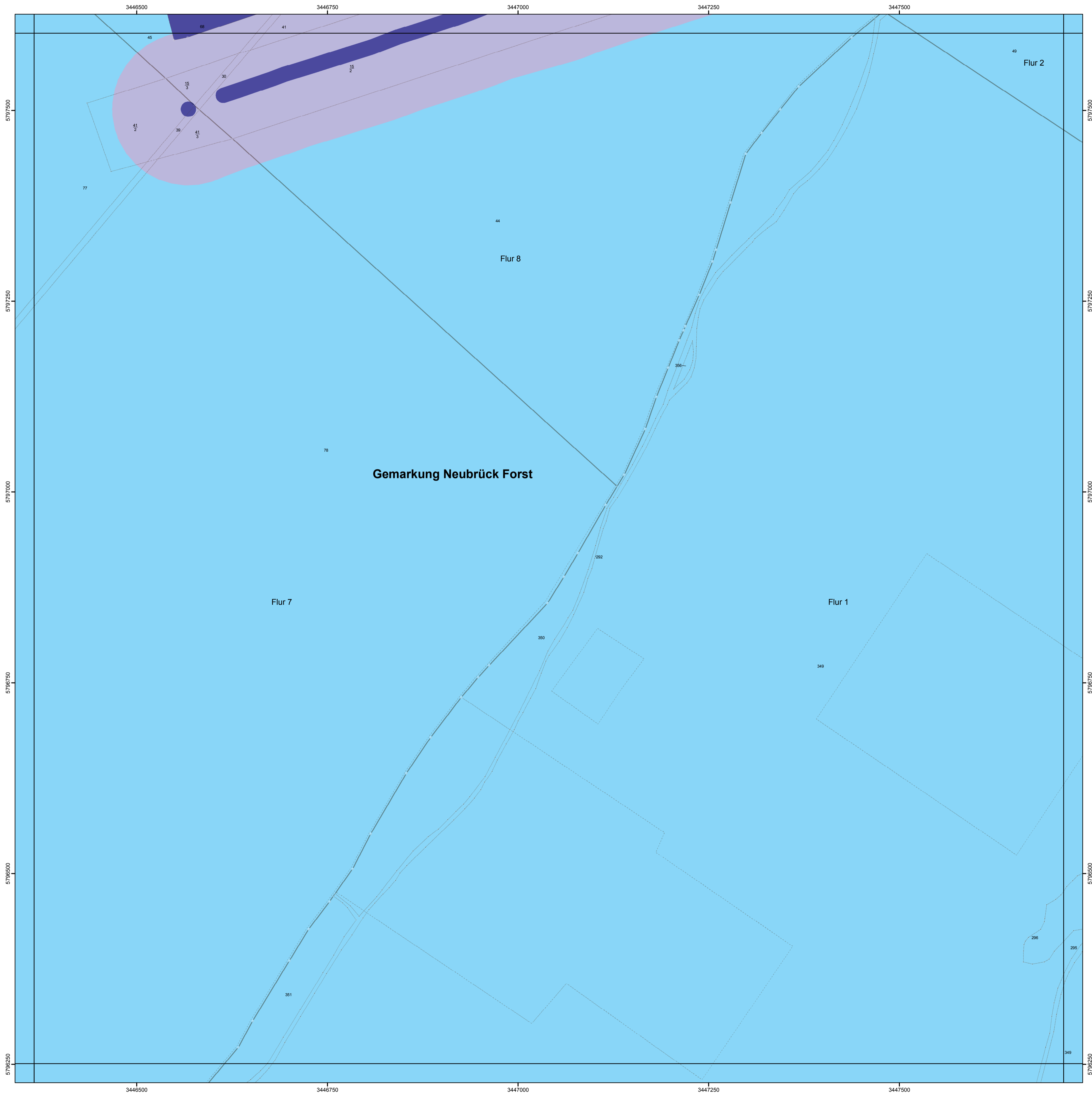






Anlage 4 Blatt 7 (zu § 2 Absatz 2)



 **LAND BRANDENBURG** Ministerium für Umwelt,
Gesundheit und
Verbraucherschutz

**Liegenschaftskarte der Verordnung zur Festsetzung
des Wasserschutzgebietes Briesen**

Landkreis Oder-Spree
Blatt 7 von 11

 Zone I	nachrichtliche Übernahme aus dem Liegenschaftskataster:
 Zone II	- / - vermarkter / unmarkter Grenzpunkt
 Zone III	— Gemarkungsgrenze
	— Flurgrenze
	- - - Flurstücksgrenze
	- - - Nutzungsartengrenze
	▨ Gebäude

Maßstab: 1 : 2500

Bezugssystem: ETRS89
Kartengrundlage: Liegenschaftskataster, Stand: 03.12.2010
(c) Landesvermessung und Geobasisinformation Brandenburg. Der aktuelle amtliche Nachweis ist beim zuständigen Kataster- und Vermessungsamt erhältlich.
Bearbeitung: MLUV Referat 63
Kartografie: LGB, Stand: 13.07.2011

N
▲