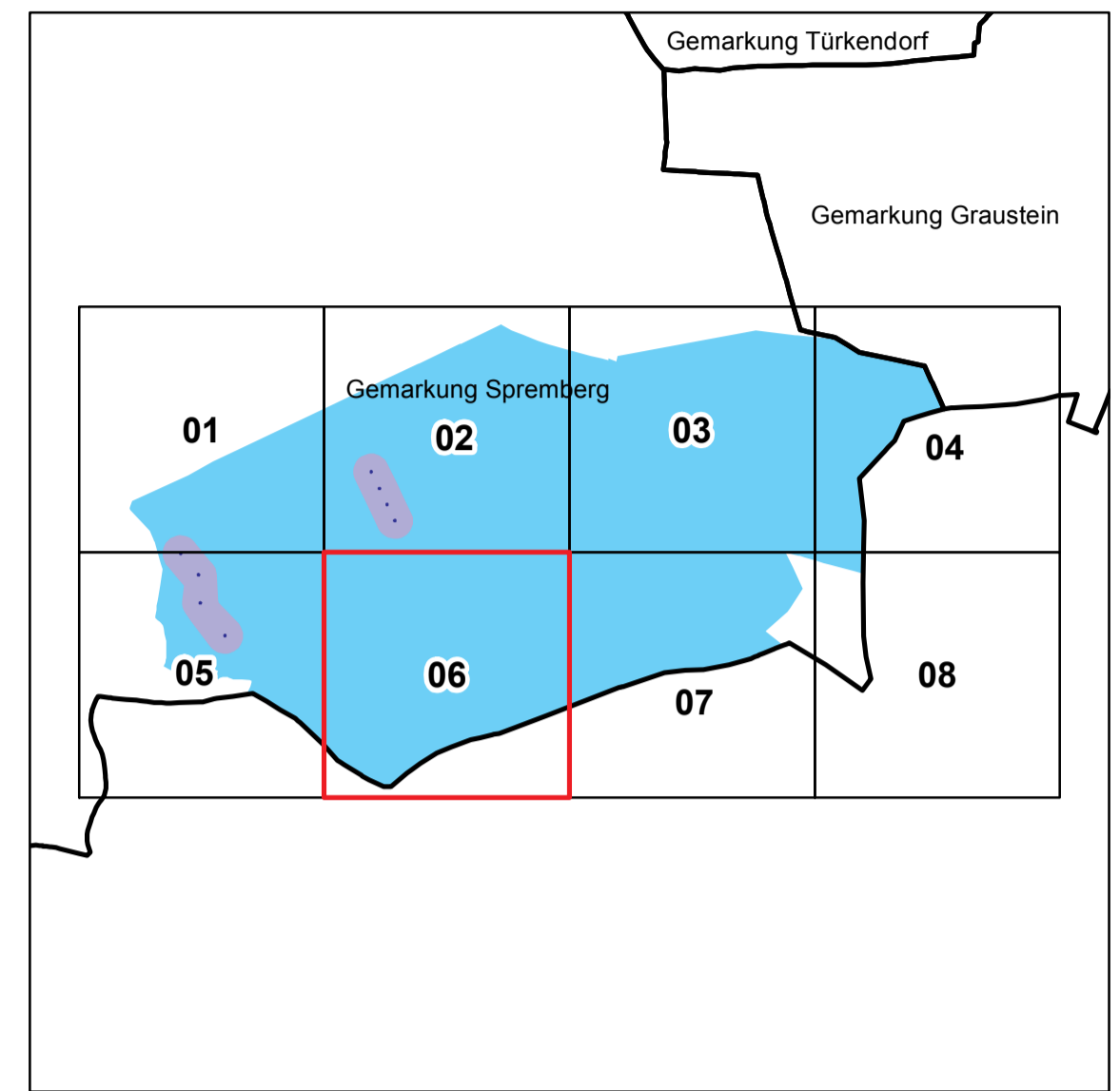
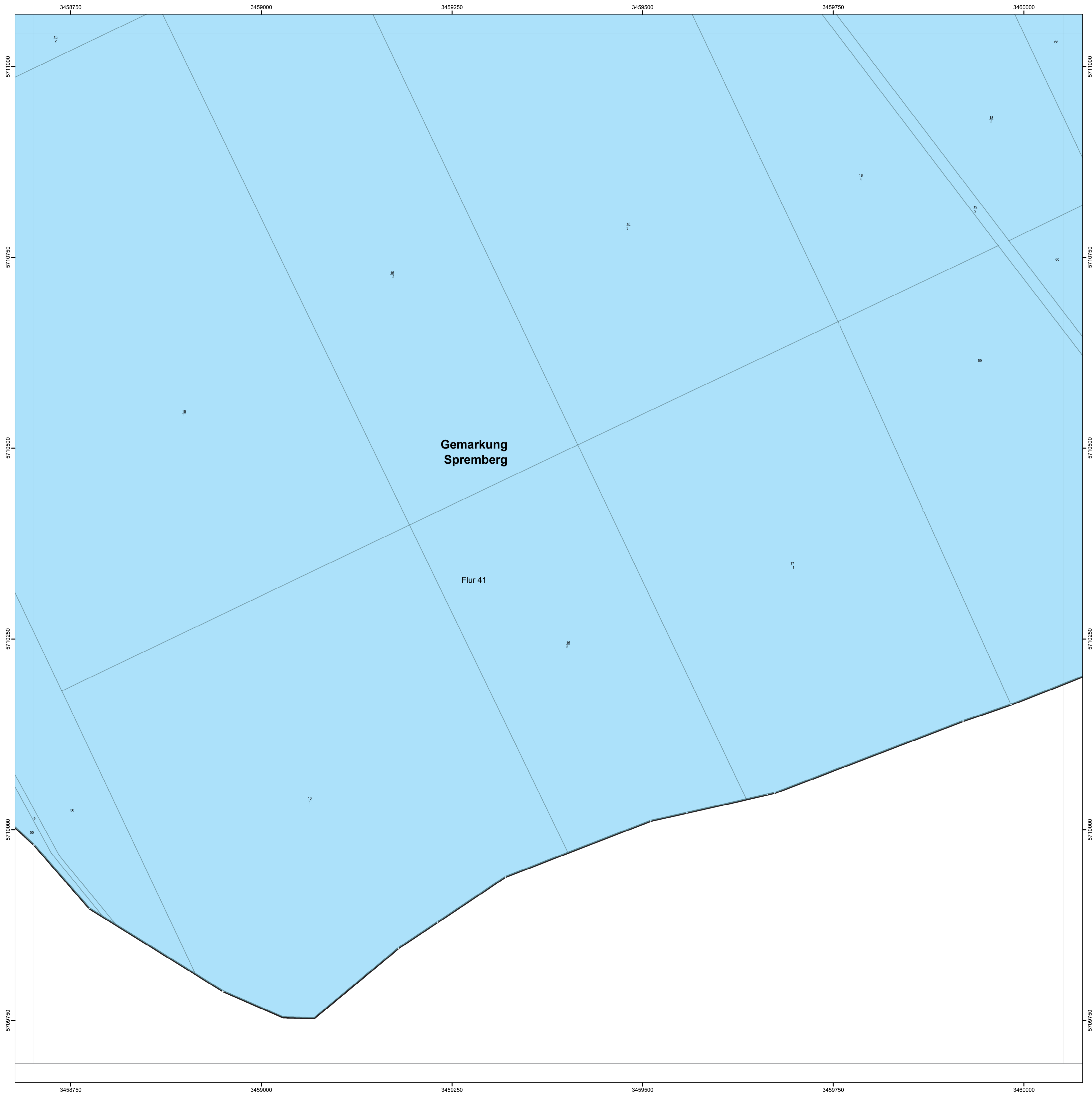



# Anlage 4 Blatt 6 (zu § 2 Absatz 2)





**LAND BRANDENBURG**

Ministerium für Umwelt,  
Gesundheit und  
Verbraucherschutz

**Liegenschaftskarte der Verordnung zur Festsetzung  
des Wasserschutzgebietes für das Wasserwerk Spremberg / Grodk**

Landkreis Spree-Neiße

Blatt 6 von 8

**Zone I**

**Zone II**


**Zone III**

nachrichtliche Übernahme aus  
dem Liegenschaftskataster:

- vermarkter / unvermarkter Grenzpunkt
- Gemarkungsgrenze
- Flurgrenze
- Flurstücksgrenze
- Nutzungsartengrenze
- ▨ Gebäude

Maßstab: 1 : 2 500

N



Bezugssystem: ETRS89  
Kartiergrundlage: Liegenschaftskataster, Stand: 03.12.2010  
Nutzung mit Genehmigung der Landesvermessung und Geobasisinformation Brandenburg, Nr. GB-G 199  
Bearbeitung: MUGV Referat 63  
Kartografie: LGB, Stand: 31.08.2011