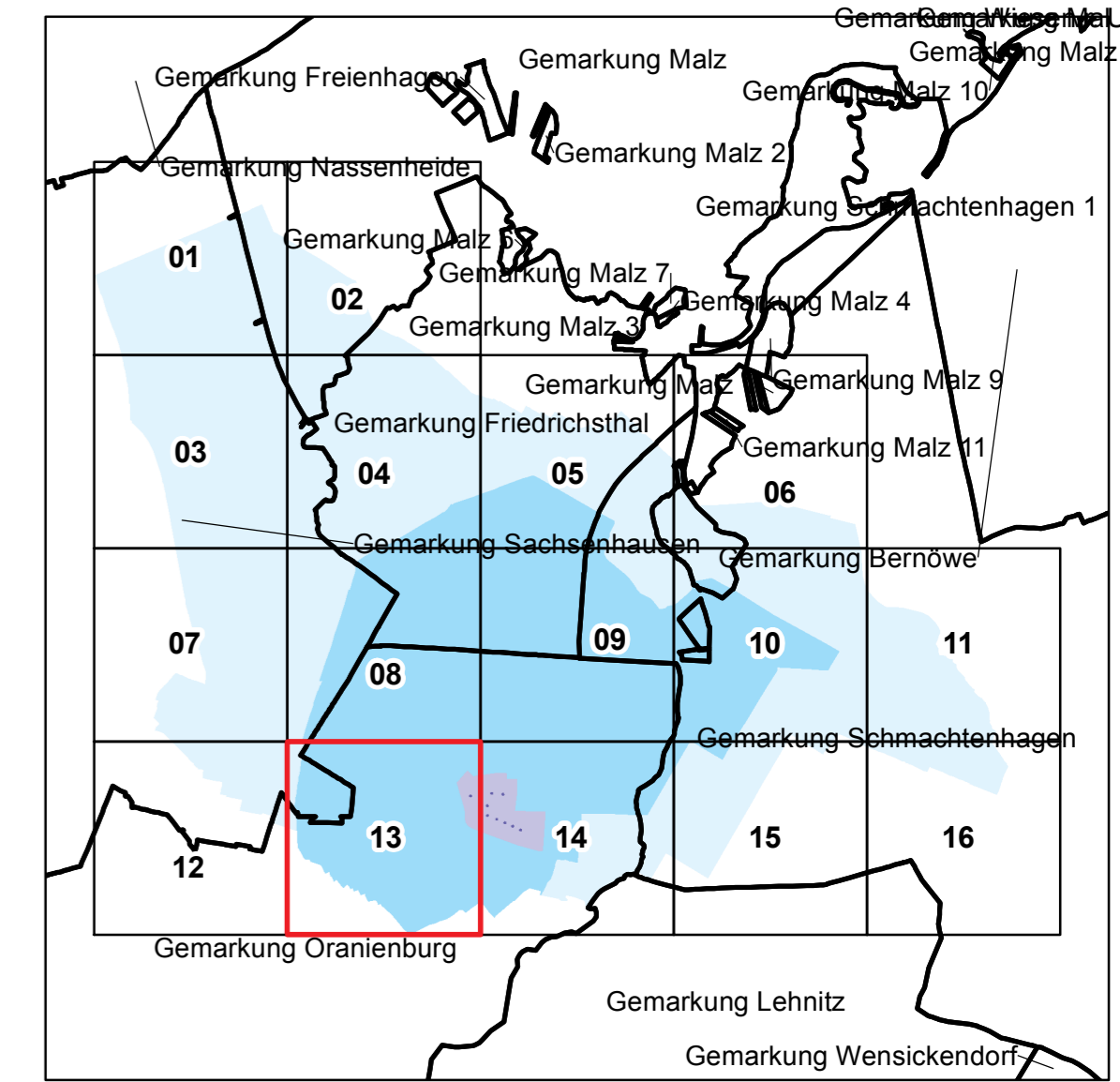
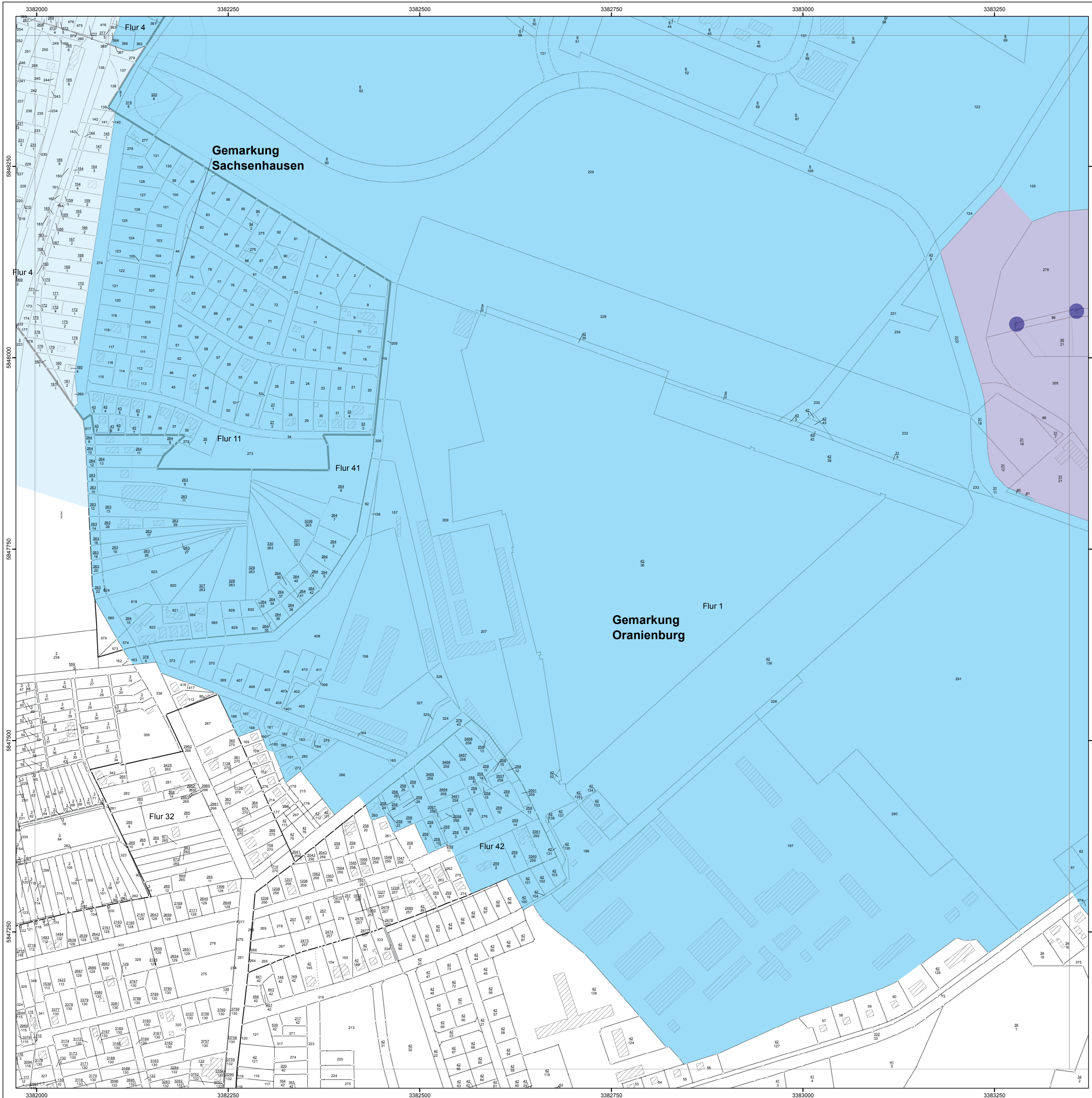



Anlage 4 Blatt 13 (zu § 2 Absatz 2)





LAND BRANDENBURG

Ministerium für Umwelt,
Gesundheit und
Verbraucherschutz

**Liegenschaftskarte der Verordnung zur Festsetzung
des Wasserschutzgebietes für das Wasserwerk Oranienburg-Sachsenhausen**

Landkreis Oberhavel


Blatt 13 von 16

- Zone I
- Zone II
- Zone III A
- Zone III B

nichtliche Übernahme aus dem Liegenschaftskataster:

- vermarkter / unvermarkter Grenzpunkt
- Gemarkungsgrenze
- Flurgrenze
- Nutzungsartengrenze
- Gebäude

Maßstab: 1 : 2500



Bezugsystem: ETRS89
 Kartengrundlage: Liegenschaftskataster, Stand: 15.01.2008
 Nutzung mit Genehmigung der Landesvermessung und Geobasisinformation Brandenburg, Nr. GB-G 1099
 Bearbeitung: MUGV Referat 53
 Kartografie: LGB, Stand: 18.07.2011