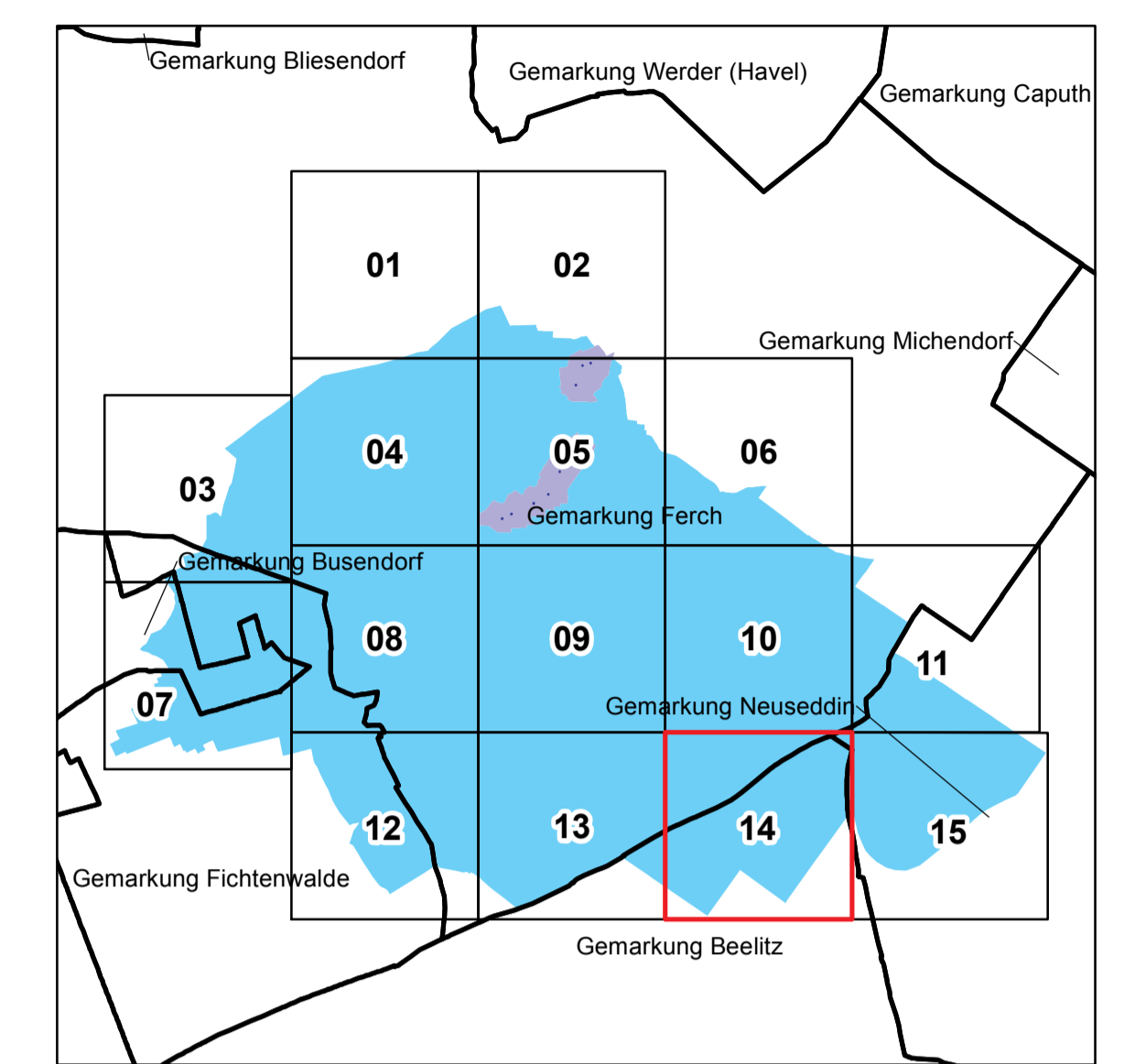
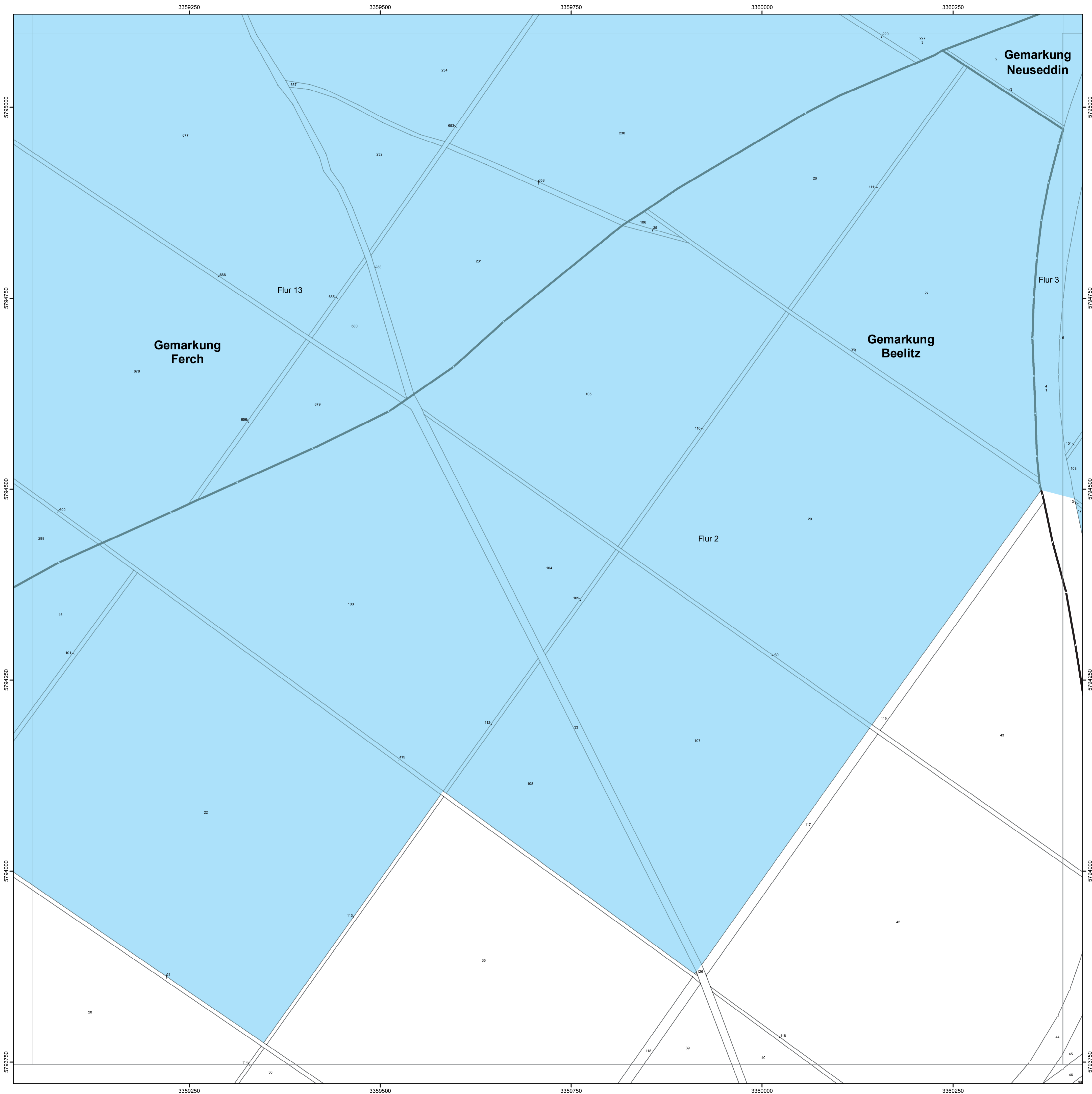



Anlage 4 Blatt 14 (zu § 2 Absatz 2)





LAND BRANDENBURG

Ministerium für Umwelt,
Gesundheit und
Verbraucherschutz

**Liegenschaftskarte der Verordnung zur Festsetzung
des Wasserschutzgebietes für das Wasserwerk Ferch**

Landkreis Potsdam-Mittelmark

Blatt 14 von 15

Zone I (dark blue)


Zone II (medium blue)

Zone III (light blue)

nachrichtliche Übernahme aus dem Liegenschaftskataster:

- / • vermarkter / unvermarkter Grenzpunkt
- Gemarkungsgrenze
- Flurgrenze
- Flurstücksgrenze
- Nutzungsartengrenze
- ▨ Gebäude

Maßstab: 1 : 2 500



Bezugsystem: ETRS89
 Kartengrundlage: Liegenschaftskataster, Stand: 03.12.2010
 (c) Landesvermessung und Geobasisinformation Brandenburg. Der aktuelle amtliche Nachweis ist beim zuständigen Kataster- und Vermessungsamt erhältlich.
 Bearbeitung: MUGV Referat 63
 Kartografie: LGB, Stand: 07.07.2011