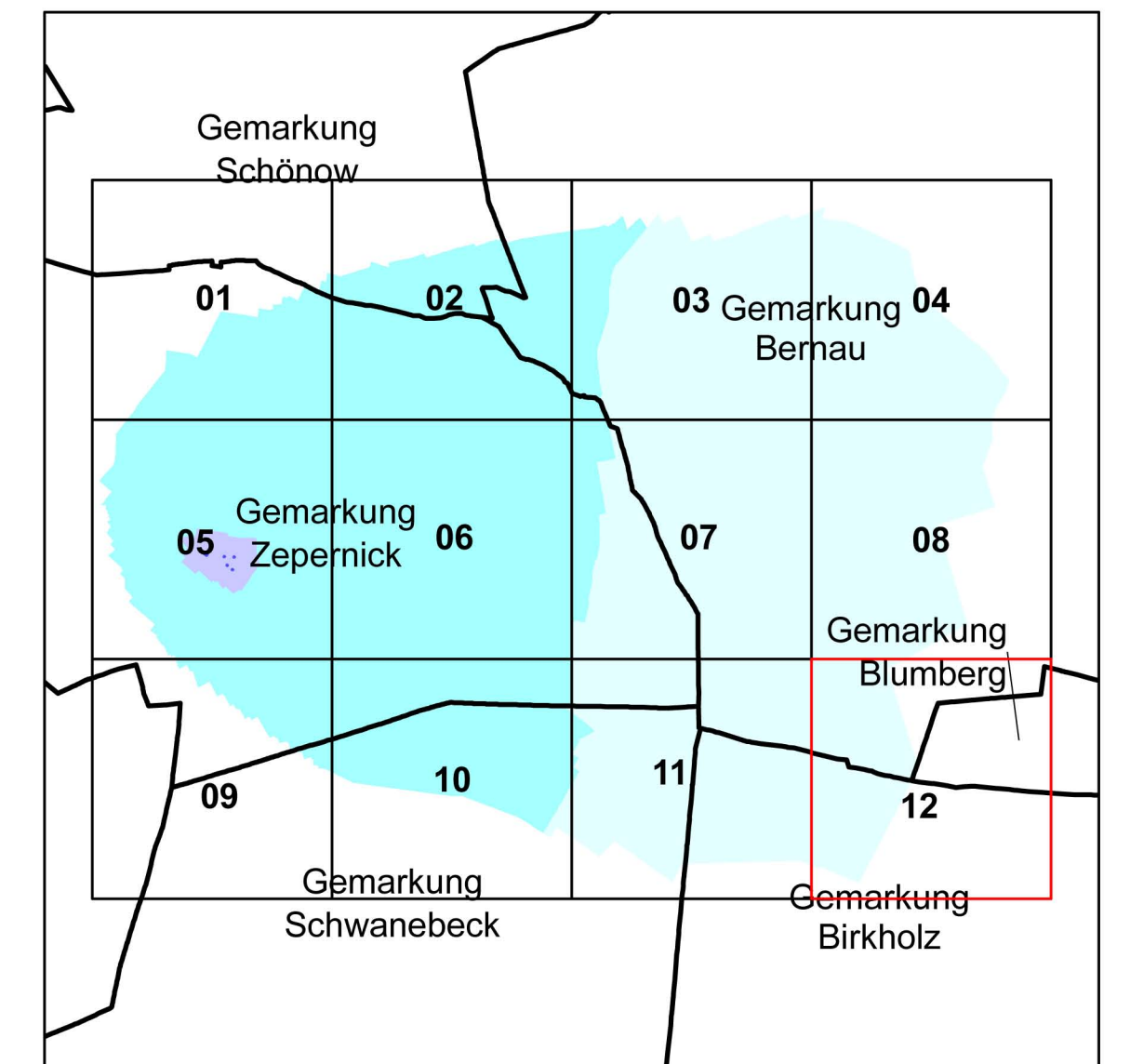



Anlage 4 Blatt 12 (zu § 2 Absatz 2)














 **LAND BRANDENBURG**

Ministerium für Ländliche Entwicklung, Umwelt und Verbraucherschutz

Liegenschaftskarte der Verordnung zur Festsetzung des Wasserschutzgebietes Zepernick

Landkreis Barnim

Blatt 12 von 12

 Zone I	 nachrichtliche Übernahme aus dem Liegenschaftskataster:
 Zone II	 vermarkter / unvermarkter Grenzpunkt
 Zone III A	 Gemarkungsgrenze
 Zone III B	 Flurgrenze
	 Flurstücksgrenze
	 Nutzungsartengrenze
	 Gebäude

Maßstab: 1 : 2500

Bezugssystem: ETR888
 Kartengrundlage: Liegenschaftskataster, Stand: 15.1.2008
 (c) Landesvermessung und Geobasisinformation Brandenburg. Der aktuelle amtliche Nachweis ist beim zuständigen Kataster- und Vermessungsamt erhältlich.
 Bearbeitung: MLUV Referat 63
 Kartografie: LUP GmbH Potsdam, Stand: 30.09.09