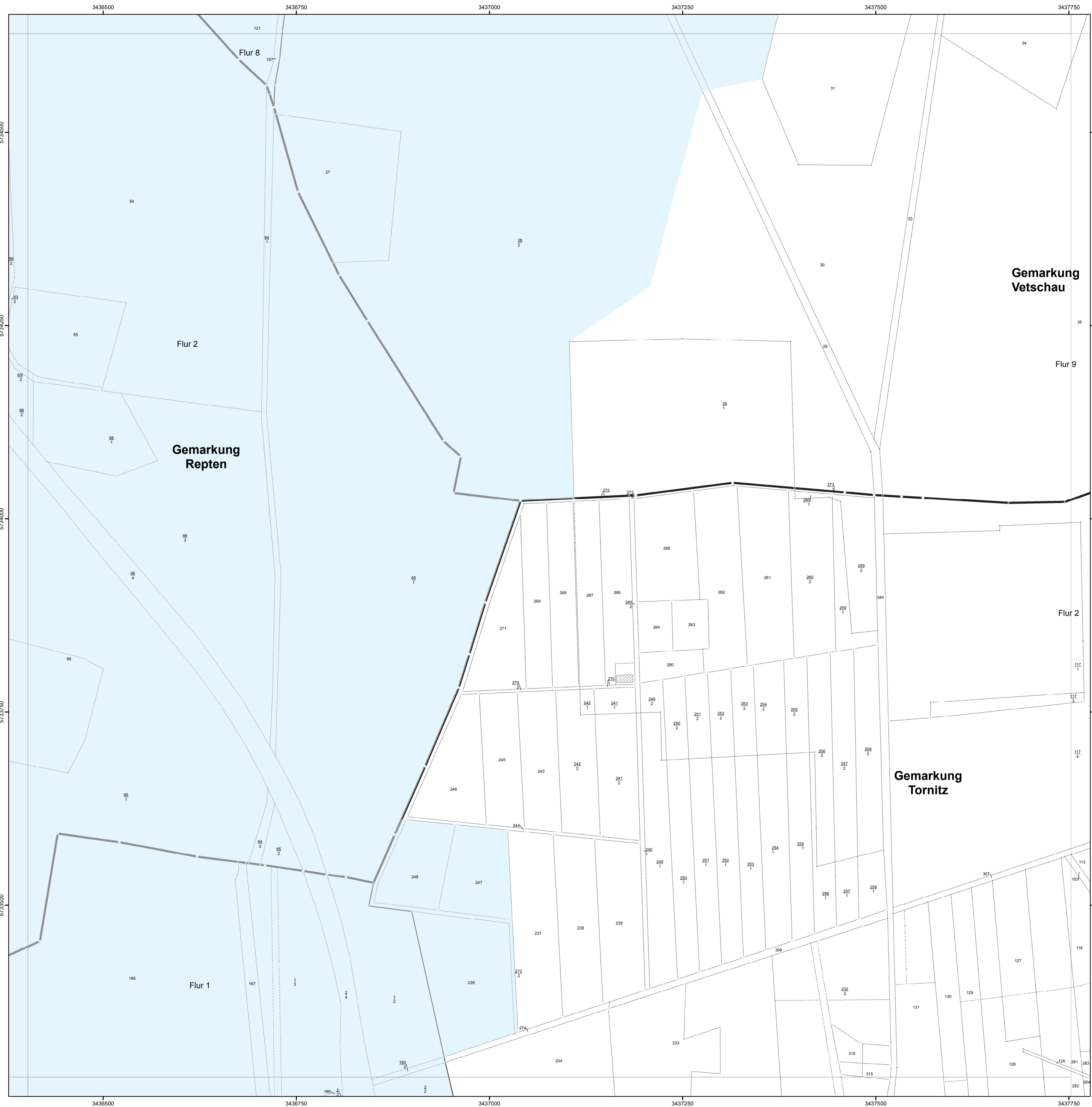
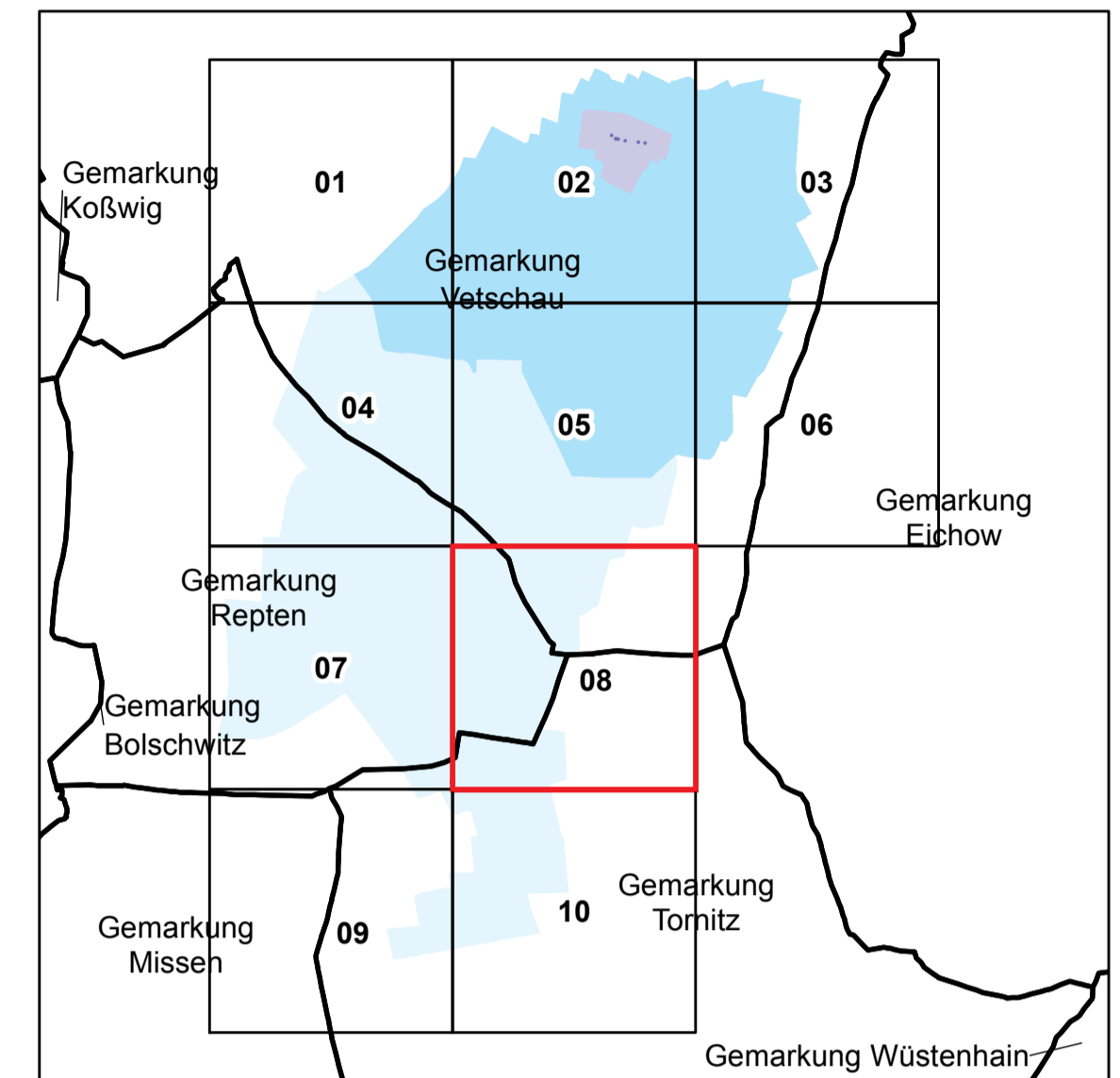



Anlage 4 Blatt 8 (zu § 2 Absatz 2)



 **LAND BRANDENBURG** Ministerium für Umwelt,
Gesundheit und
Verbraucherschutz

**Liegenschaftskarte der Verordnung zur Festsetzung
des Wasserschutzgebietes Vetschau/Spreewald (Wetošow/Blota)**

Landkreis Oberspreewald-Lausitz

Blatt 8 von 10

Zone I
 Zone II
 Zone III A
 Zone III B

nördliche Übernahme aus dem Liegenschaftskataster
 vermarkter / unvermarkter Grenzpunkt
 Gemarkungsgrenze
 Flurgrenze
 Flurstücksgrenze
 Nutzungsartengrenze
 Gebäude

Maßstab: 1 : 2 500

Bezugsystem: ETRS89
 Kartengrundlage: Liegenschaftskataster, Stand: 18.07.2011
 Nutzung mit Genehmigung der Landesvermessung und Geobasisinformation Brandenburg, Nr. GB-G 1/99
 Bearbeitung: MLUV Referat 63
 Kartografie: LGB, Stand: 10.11.2011

N