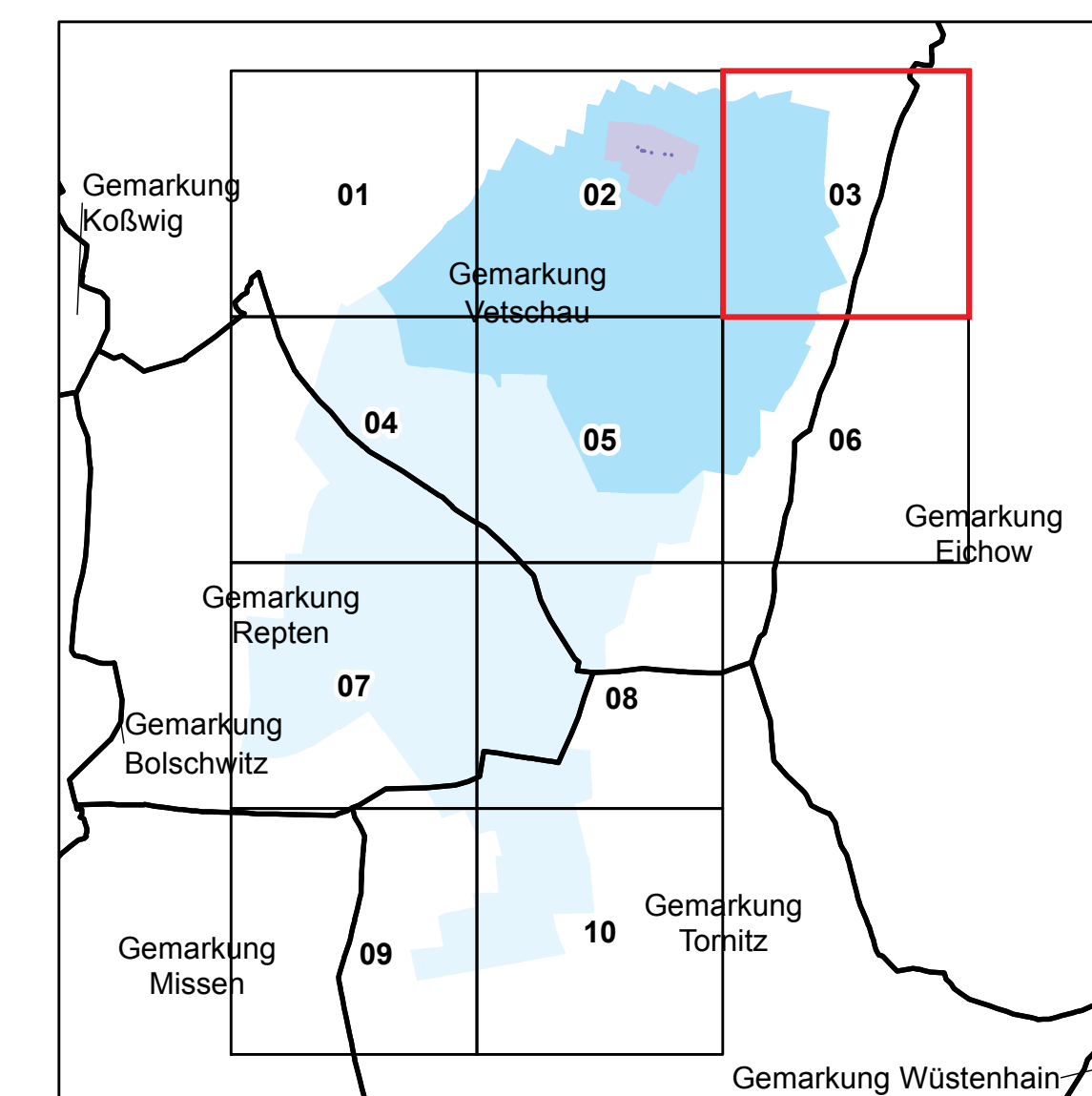
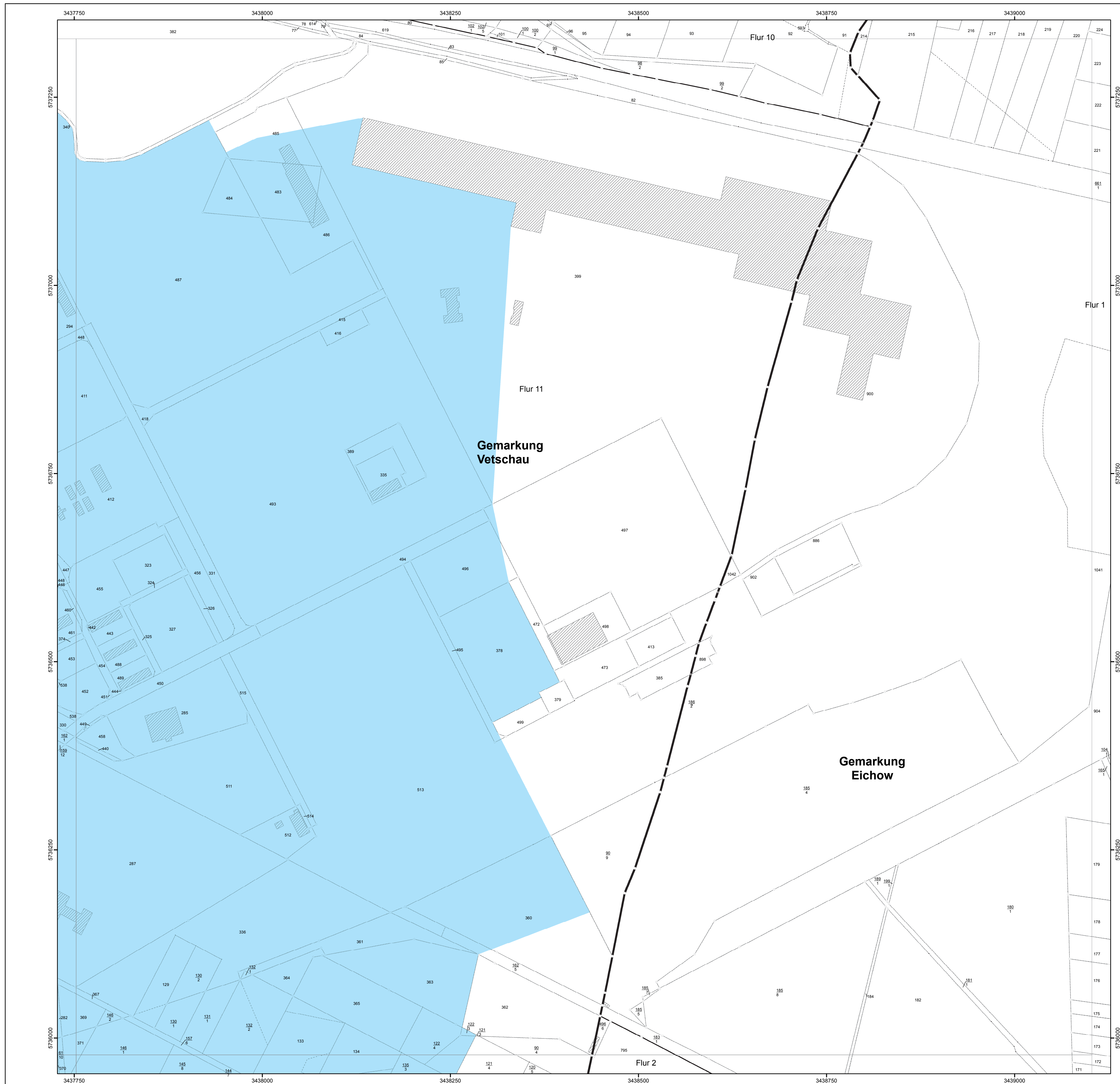



# Anlage 4 Blatt 3 (zu § 2 Absatz 2)





**LAND BRANDENBURG**

Ministerium für Umwelt,  
Gesundheit und  
Verbraucherschutz

**Liegenschaftskarte der Verordnung zur Festsetzung  
des Wasserschutzgebietes Vetschau/Spreewald (Wetošow/Blota)**

Landkreis Oberspreewald-Lausitz

Blatt 3 von 10

**Zone I** (dark blue)

**Zone II** (medium blue)

**Zone III A** (light blue)

**Zone III B** (very light blue)

*nachrichtliche Übernahme aus dem Liegenschaftskataster:*

- vermärkter / unvernärkter Grenzpunkt
- Gemarkungsgrenze
- Flurgrenze
- Flurstücksgrenze
- Nutzungsartengrenze
- Gebäude

Maßstab: 1 : 2 500

Bezugssystem: ETRS89  
Kartengrundlage: Liegenschaftskataster, Stand: 18.07.2011  
Nutzung mit Genehmigung der Landesvermessung und Geobasisinformation Brandenburg, Nr. GB-G 1/99  
Bearbeitung: MLUV Referat 63  
Kartografie: LGB, Stand: 10.11.2011

