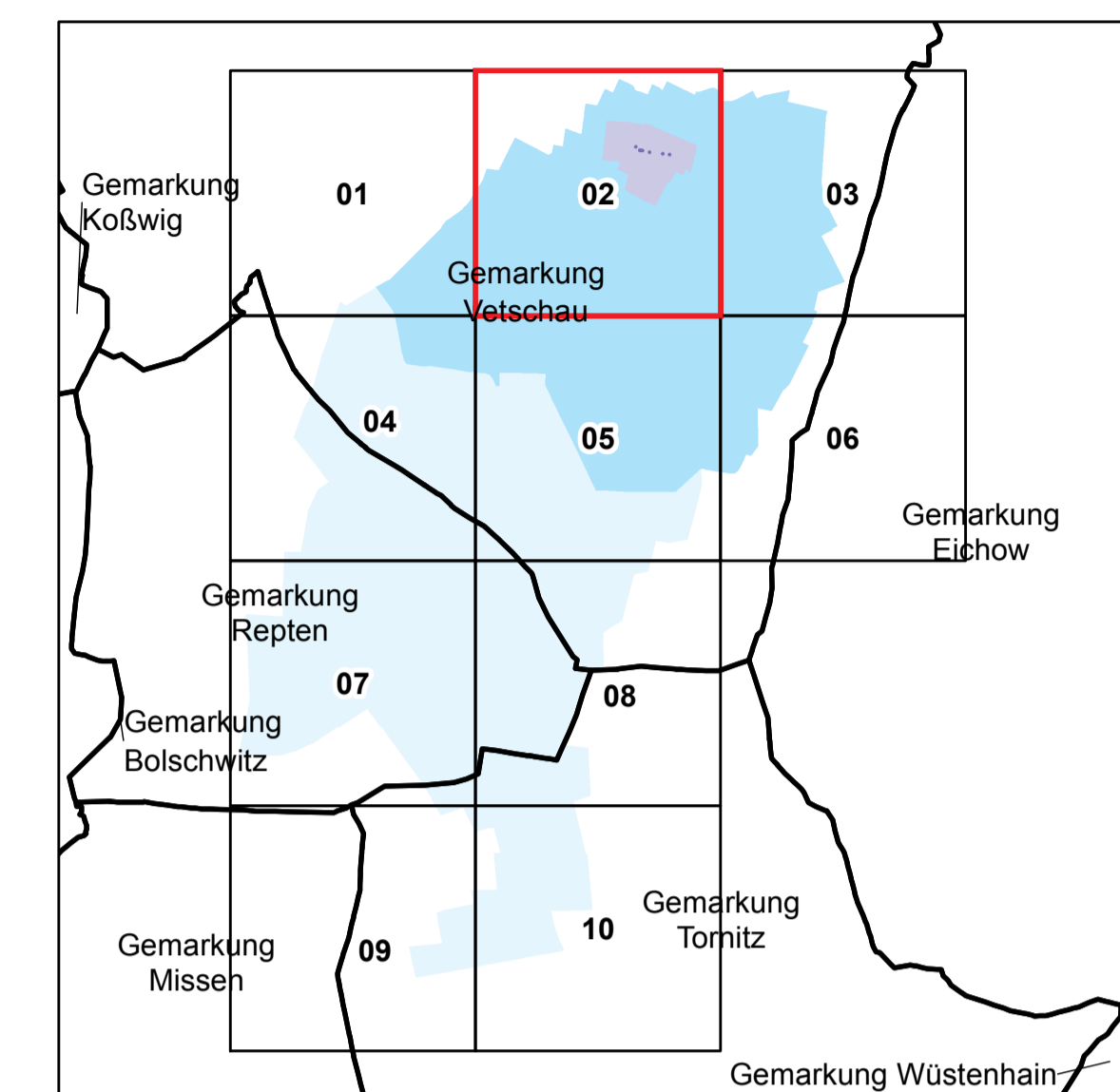
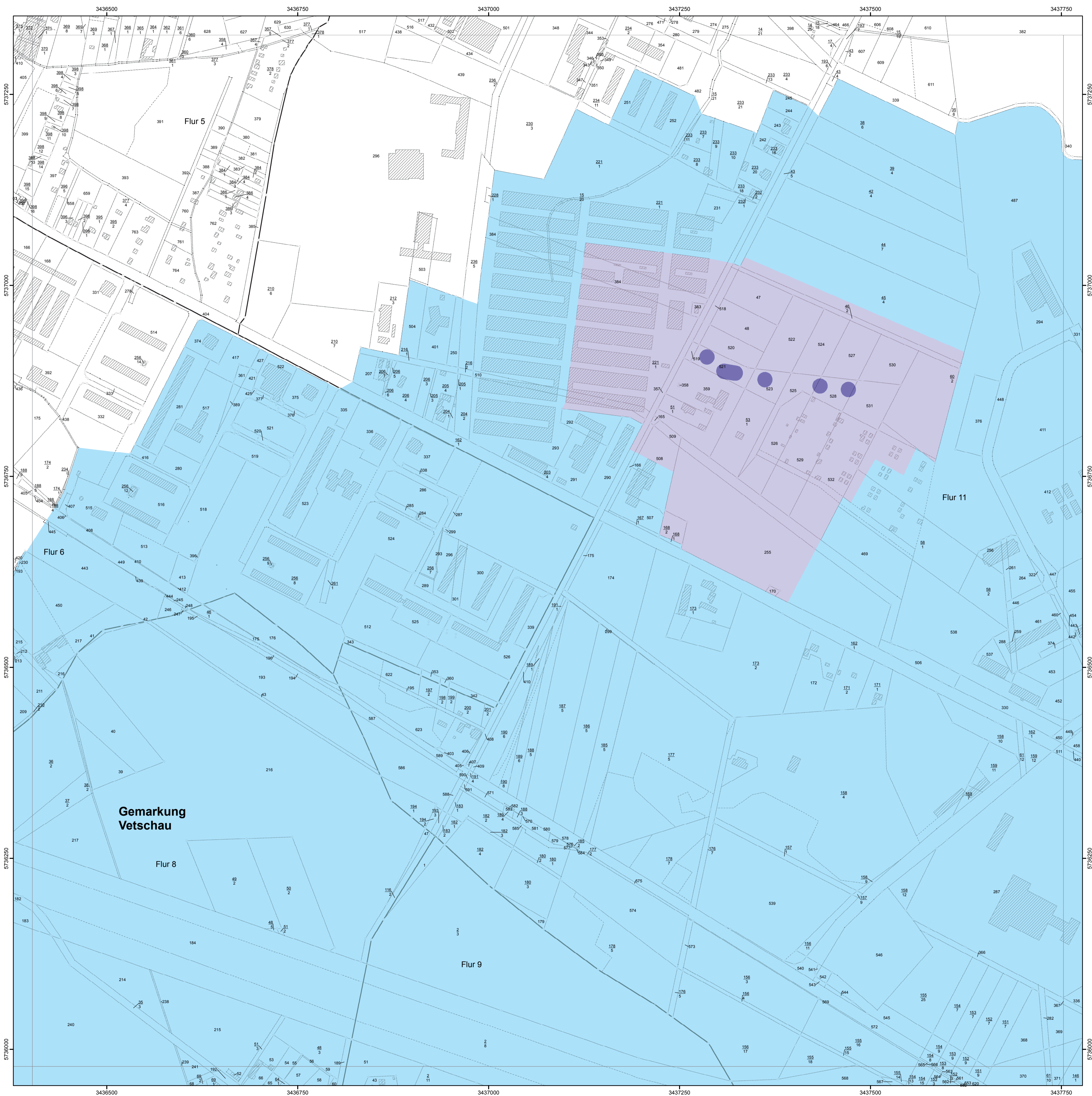



Anlage 4 Blatt 2 (zu § 2 Absatz 2)





LAND BRANDENBURG

Ministerium für Umwelt,
Gesundheit und
Verbraucherschutz

**Liegenschaftskarte der Verordnung zur Festsetzung
des Wasserschutzgebietes Vetschau/Spreewald (Wetsow/Blota)**

Landkreis Oberspreewald-Lausitz
Blatt 2 von 10

Zone I (dark blue square)

Zone II (medium blue square)

Zone III A (light blue square)

Zone III B (very light blue square)

nachrichtliche Übernahme aus dem Liegenschaftskataster:

--- vermärkter / unvermärkter Grenzpunkt

— Gemarkungsgrenze

— Flurgrenze

— Flurstücksgrenze

— Nutzungsartengrenze

▨ Gebäude

Maßstab: 1 : 2 500

Bezugssystem: ETRS89
Kartengrundlage: Liegenschaftskataster, Stand: 18.07.2011
Nutzung mit Genehmigung der Landesvermessung und Geobasisinformation Brandenburg, Nr. GB-G 1/99
Bearbeitung: MLUV Referat 63
Kartografie: LGB, Stand: 10.11.2011

N

