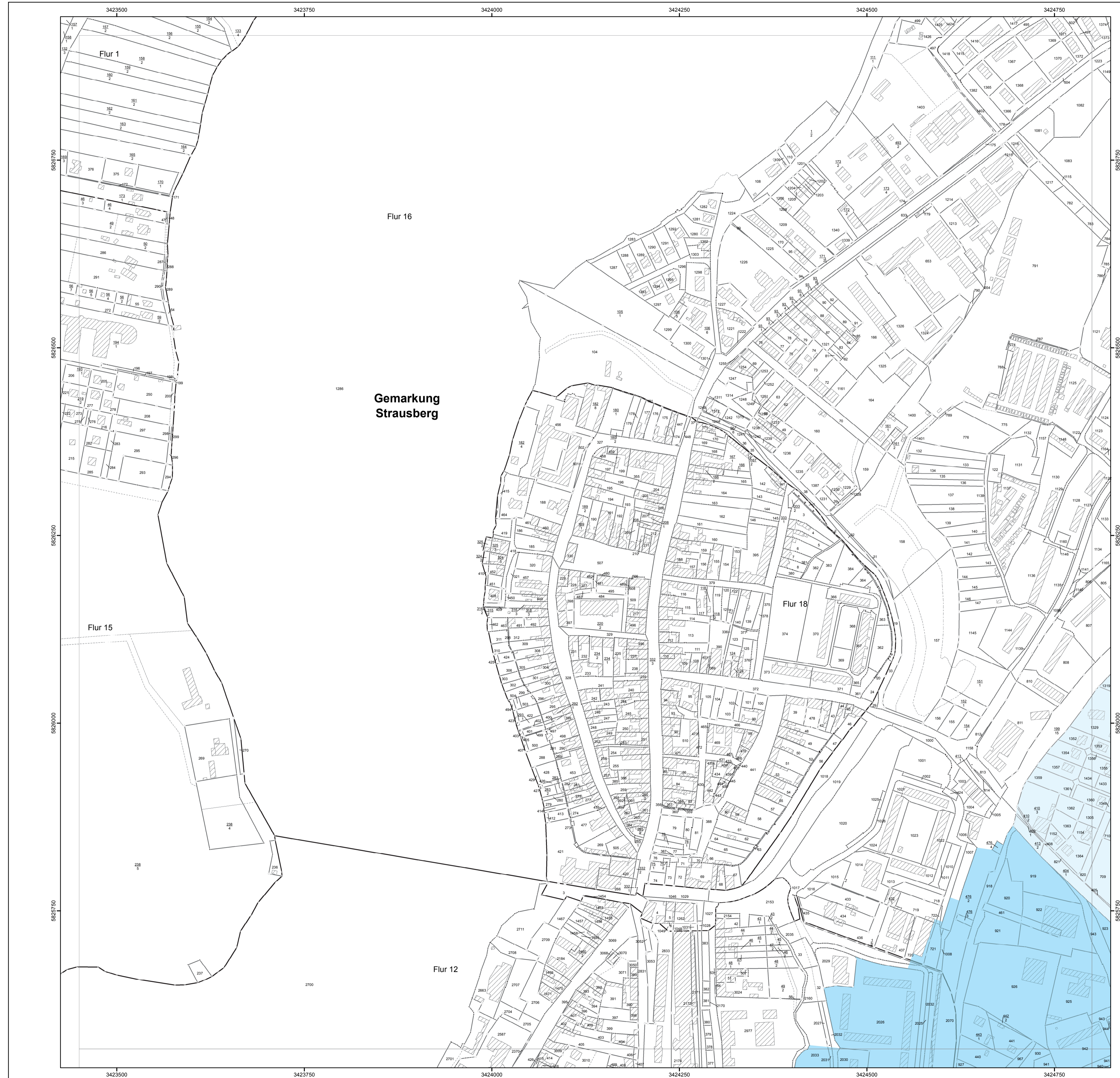
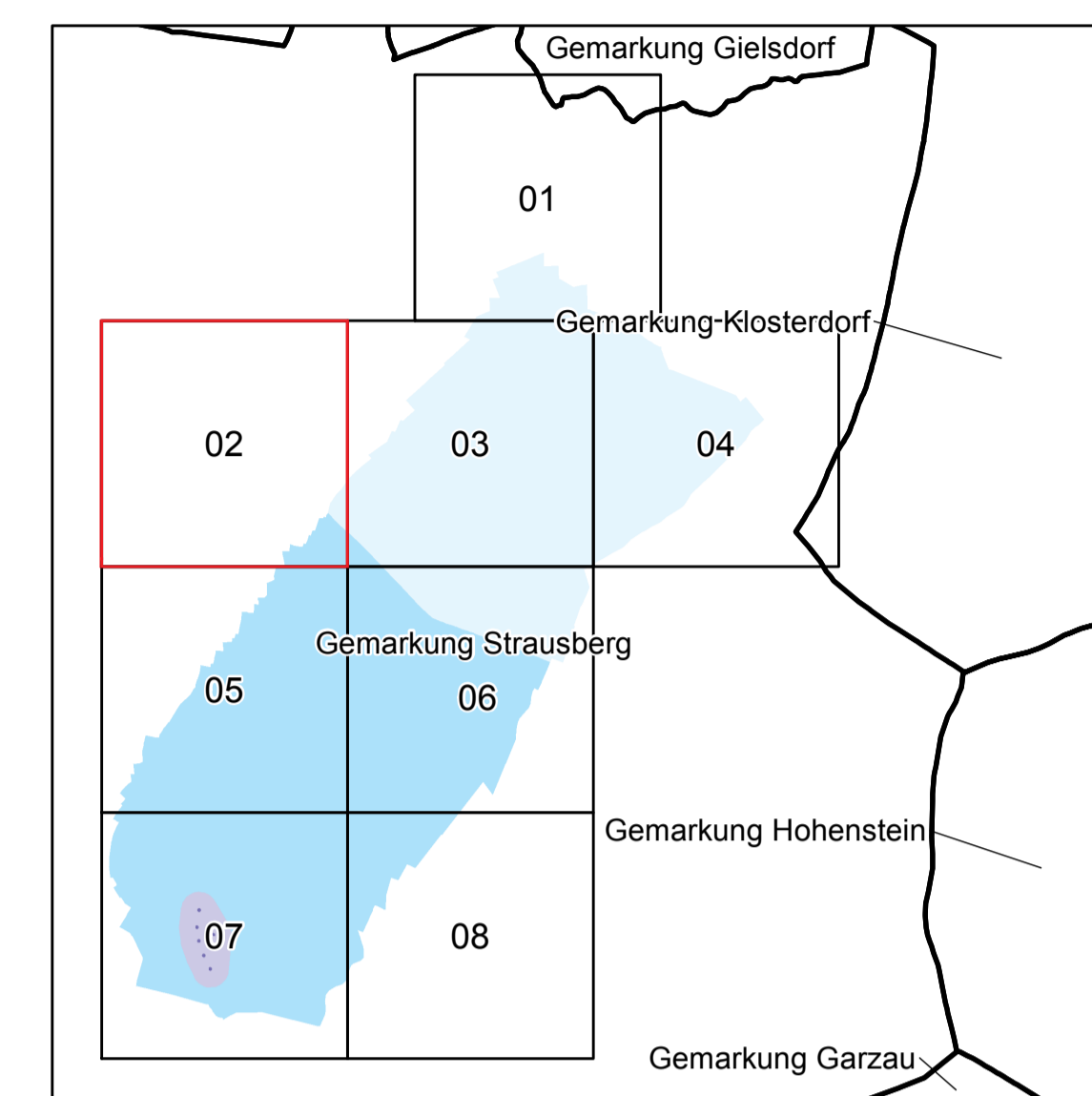



Anlage 4 Blatt 2 (zu § 2 Absatz 2)





LAND BRANDENBURG

Ministerium für Umwelt,
Gesundheit und
Verbraucherschutz

**Liegenschaftskarte der Verordnung zur Festsetzung
des Wasserschutzgebietes für das Wasserwerk Strausberg**

Landkreis Märkisch-Oderland

Blatt 2 von 8

- Zone I
- Zone II
- Zone III A
- Zone III B

nachrichtliche Übernahme aus dem Liegenschaftskataster:

- vermarkter / unvermarkter Grenzpunkt
- Gemarkungsgrenze
- Flurgrenze
- Flurstücksgrenze
- Nutzungsartengrenze
- Gebäude

Maßstab: 1 : 2 500

Bezugssystem: ETRS89
 Kartengrundlage: Liegenschaftskataster, Stand: 18.07.2011
 Nutzung der Kartengrundlage mit Genehmigung der Landesvermessung und Geobasisinformation Brandenburg, Nr. B-G 199.
 Bearbeitung: MUGV Referat 63
 Kartografie: LGB, Stand: 02.12.2011

