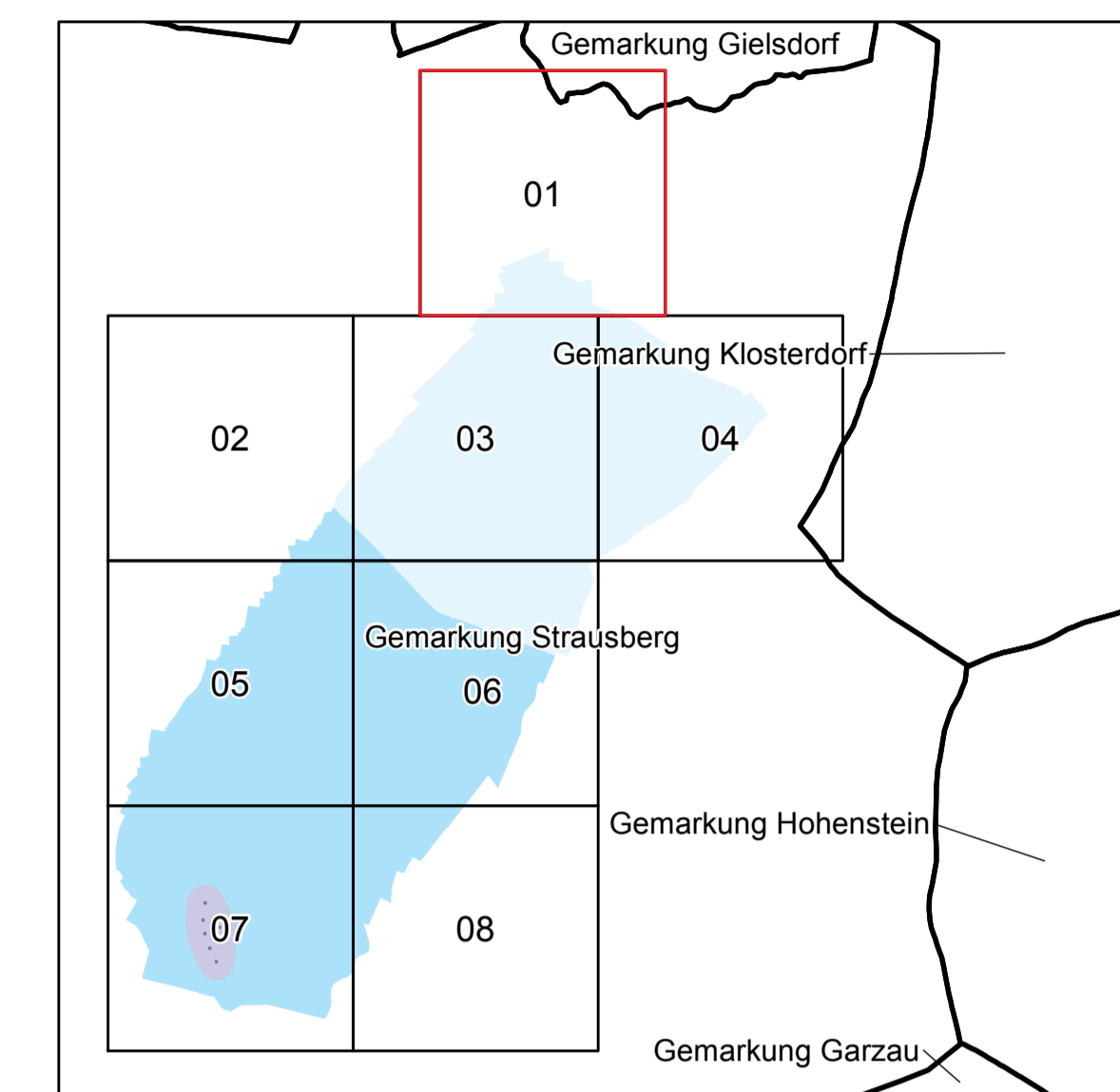
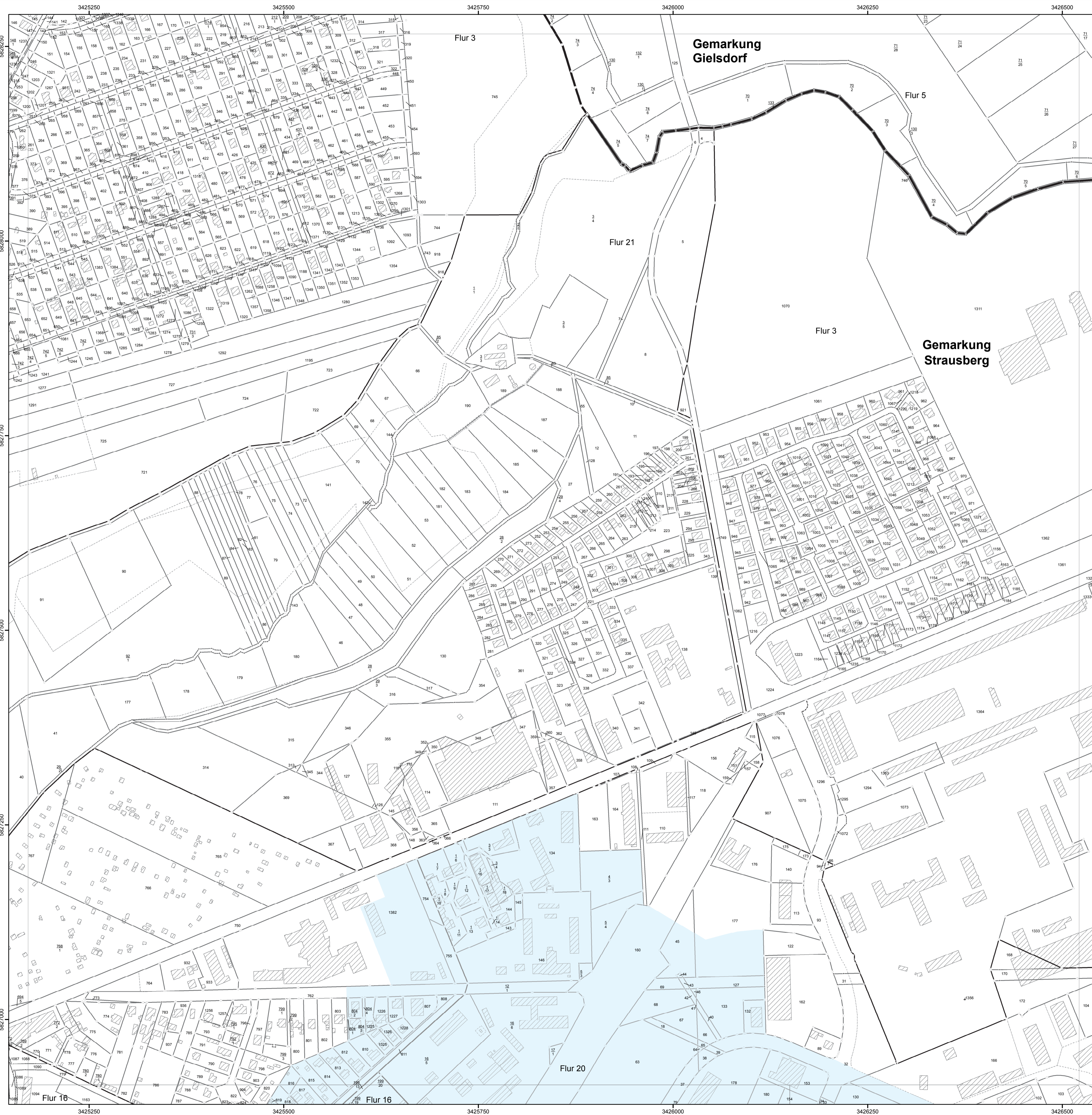



Anlage 4 Blatt 1 (zu § 2 Absatz 2)





LAND BRANDENBURG

Ministerium für Umwelt,
Gesundheit und
Verbraucherschutz

**Liegenschaftskarte der Verordnung zur Festsetzung
des Wasserschutzgebietes für das Wasserwerk Strausberg**

Landkreis Märkisch-Oderland

Blatt 1 von 8

Zone I (dark blue)

Zone II (medium blue)

Zone III A (light blue)

Zone III B (very light blue)

nachrichtliche Übernahme aus
dem Liegenschaftskataster:

- - - - - vermarkter / unvermarkter Grenzpunkt
- - - - - Gemarkungsgrenze
- - - - - Flurgrenze
- - - - - Flurstücksgrenze
- - - - - Nutzungsartengrenze
- ▨ Gebäude

Maßstab: 1 : 2 500

Bezugsystem: ETRS89
 Kartengrundlage: Liegenschaftskataster, Stand: 18.07.2011
 Nutzung der Kartengrundlage mit Genehmigung der Landesvermessung und Geobasisinformation Brandenburg, Nr. B-G 199.
 Bearbeitung: MUGV Referat 63
 Kartografie: LGB, Stand: 02.12.2011

