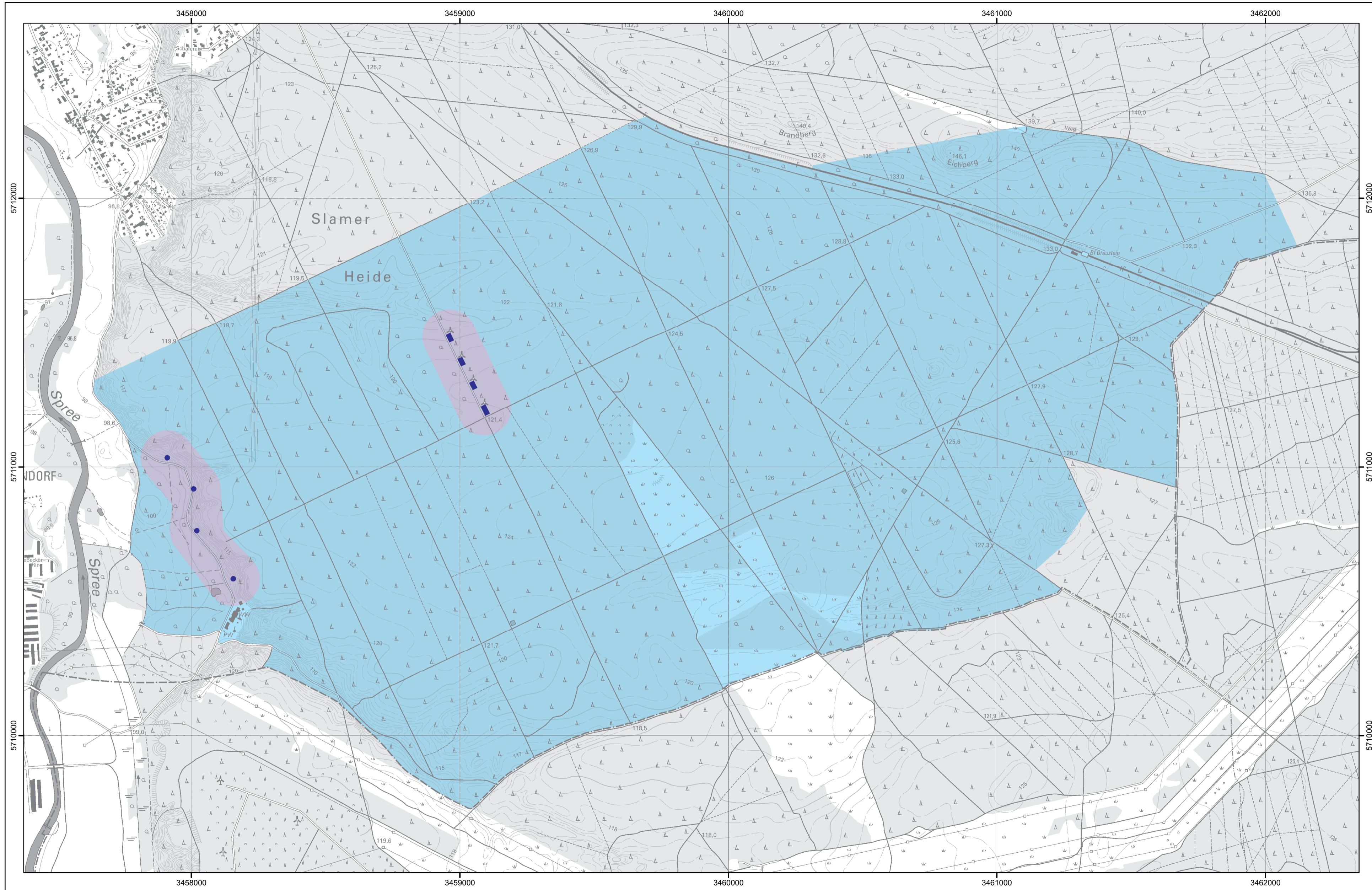


Anlage 3 (zu § 2 Absatz 2)






LAND BRANDENBURG

Ministerium für Umwelt,
Gesundheit und
Verbraucherschutz

Topografische Karte der Verordnung zur Festsetzung des Wasserschutzgebietes für das Wasserwerk Spremberg / Grodz

Landkreis Spree-Neiße

-  Zone I
-  Zone II
-  Zone III

Maßstab: 1 : 10 000

Bezugssystem: ETRS89
Kartengrundlage: Digitale Topografische Karte 1 : 10 000
Nutzung mit Genehmigung der Landesvermessung und Geobasisinformation
Brandenburg, Nr. GB-G/199
Bearbeitung: MUGV Referat 63
Kartografie: LGB, Stand: 31.08.2011