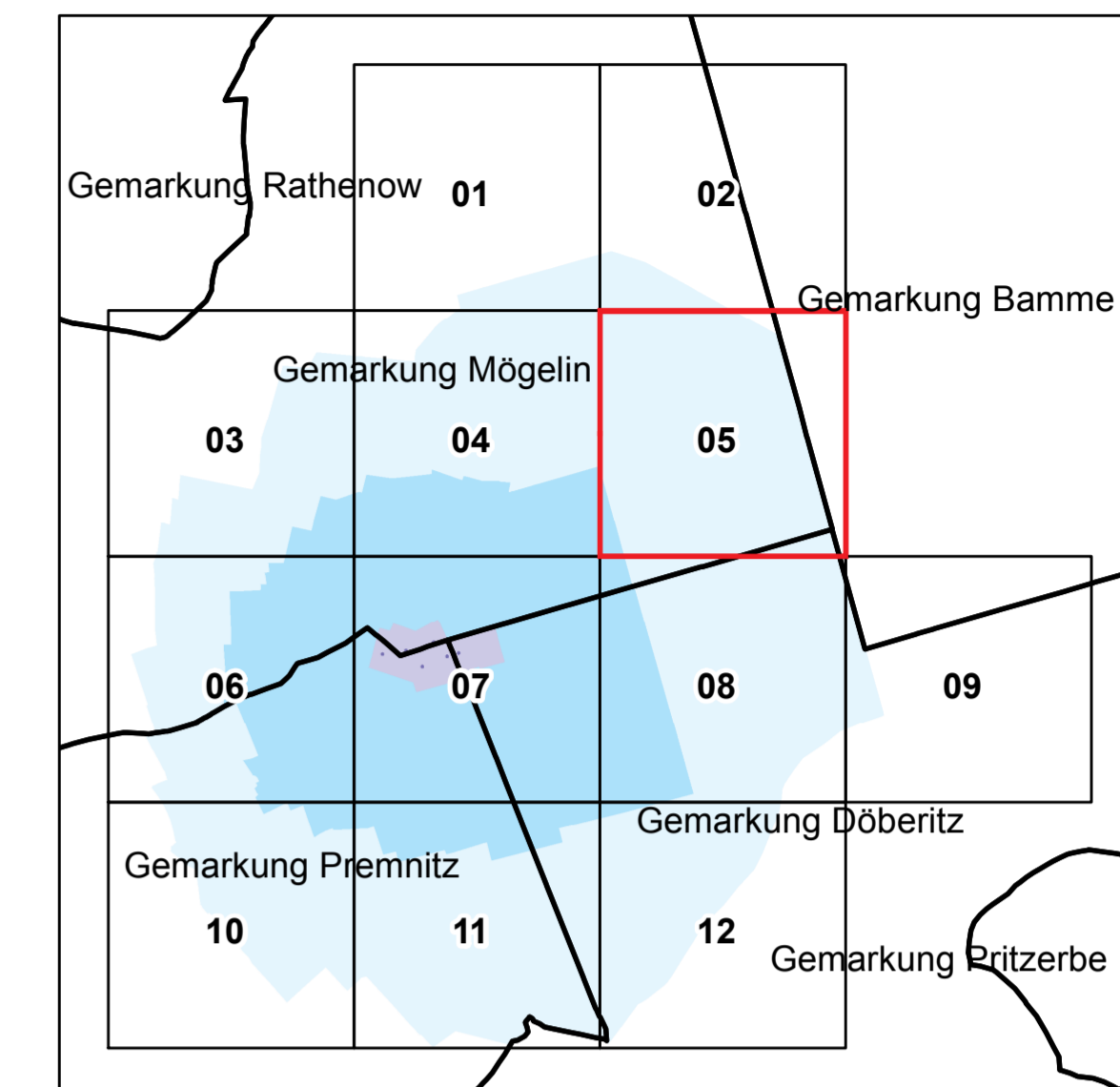


Anlage 4 Blatt 5 (zu § 2 Absatz 2)








LAND BRANDENBURG

Ministerium für Umwelt,
Gesundheit und
Verbraucherschutz

Liegenschaftskarte der Verordnung zur Festsetzung des Wasserschutzgebietes für das Wasserwerk Premnitz-Königshütte

Landkreis Havelland

Blatt 5 von 12

- | | |
|--|---|
|  Zone I | nachrichtliche Übernahme aus
dem Liegenschaftskataster:
- vermesster / unermess-
- markter Grenzpunkt
- Gemarkungsgrenze
- Flurgrenze
- Flurstücksgrenze
- Nutzungsgrenzlinie
- Gebäude |
|  Zone II | |
|  Zone III A | |
|  Zone III B | |
|  Industriepark Premnitz | |

Maßstab: 1 : 2 500



Bezugssystem: ETRS89
 Kartengrundlage: Liegenschaftskataster, Stand: 03.12.2010
 Nutzung mit Genehmigung der Landesvermessung und Geobasisinformation Brandenburg, Nr. GB-G 1/99
 Bearbeitung: MUGV Referat 63
 Kartografie: LGB, Stand: 05.09.2011