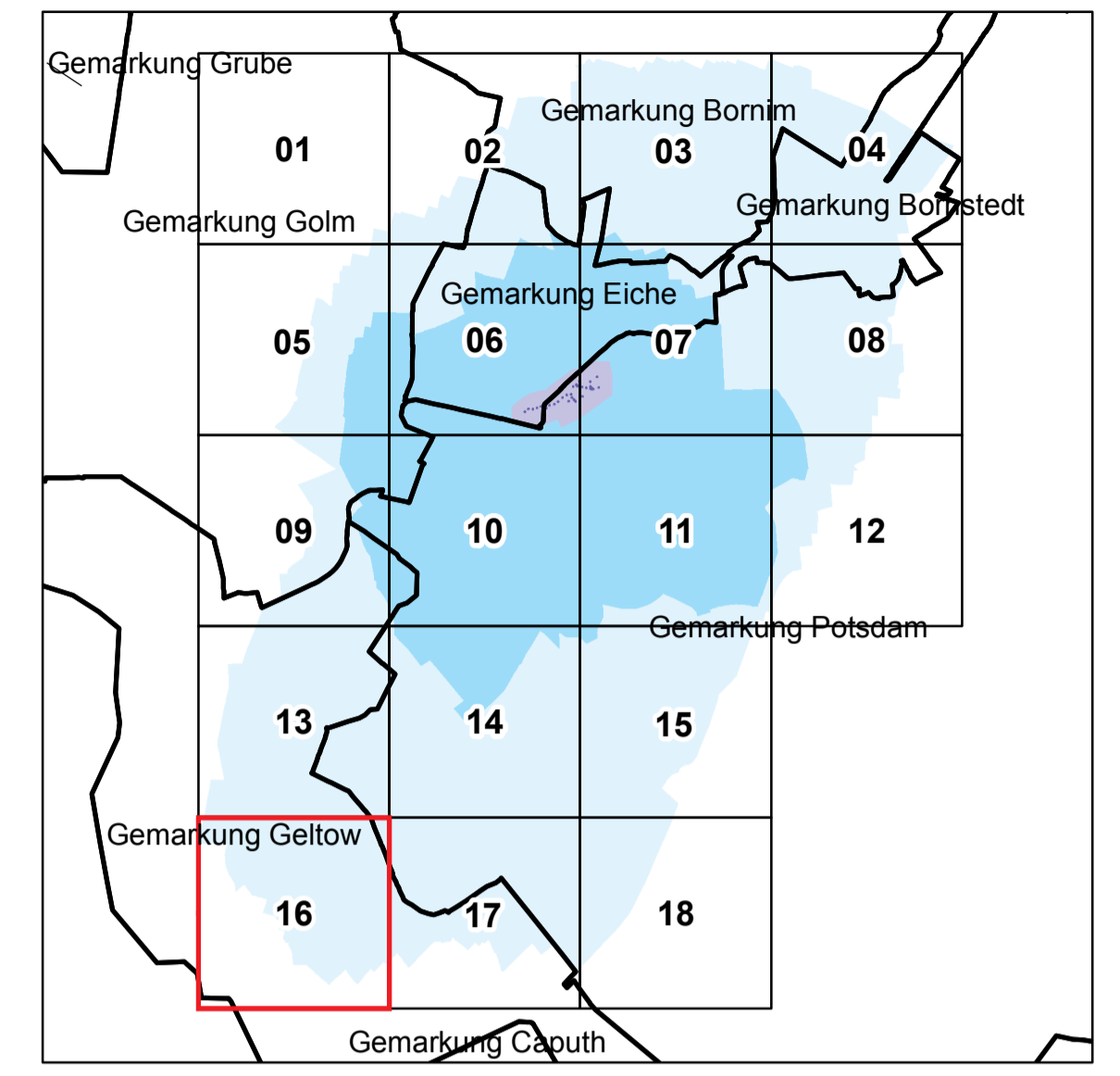
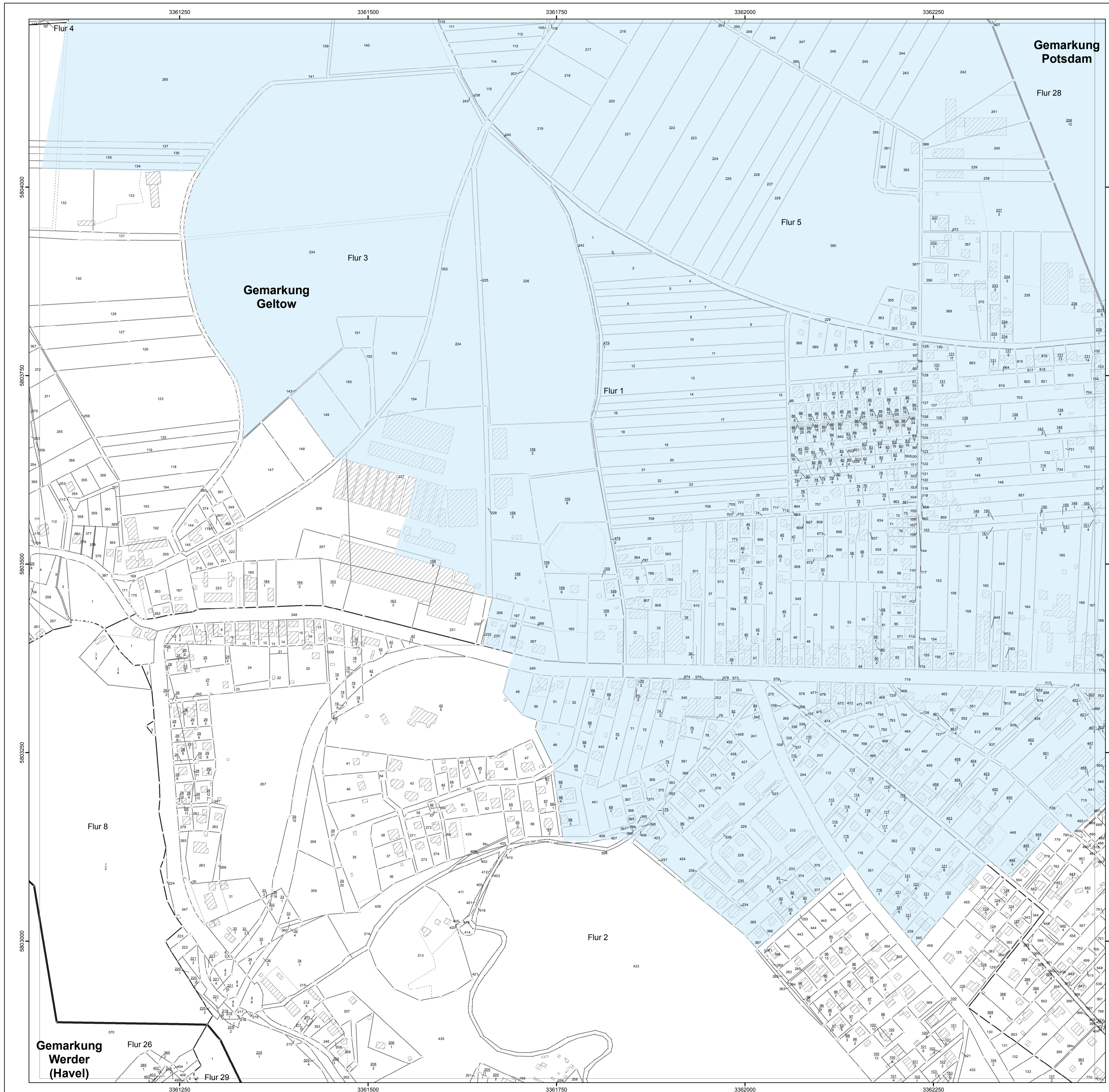



Anlage 4 Blatt 16 (zu § 2 Absatz 2)





LAND BRANDENBURG

Ministerium für Umwelt,
Gesundheit und
Verbraucherschutz

**Liegenschaftskarte der Verordnung zur Festsetzung
des Wasserschutzgebietes für das Wasserwerk Potsdam - Wildpark**

Landeshauptstadt Potsdam
Landkreis Potsdam-Mittelmark
Blatt 16 von 18

<ul style="list-style-type: none"> Zone I Zone II Zone III A Zone III B 	<ul style="list-style-type: none"> nachrichtliche Übernahme aus dem Liegenschaftskataster vermarkter / unvermarkter Grenzpunkt Gemarkungsgrenze Flurgrenze Flurstücksgrenze Nutzungsartengrenze Gebäude
---	---

Maßstab: 1 : 2 500

N

Bezugssystem: ETRS89
Kartengrundlage: Liegenschaftskataster, Stand: 18.07.2011
Nutzung mit Genehmigung der Landesvermessung und Geobasisinformation Brandenburg, Nr. GB-G 169
Bearbeitung: MUCV/Referral/IS
Kartografie: LGB, Stand: 27.09.2011