
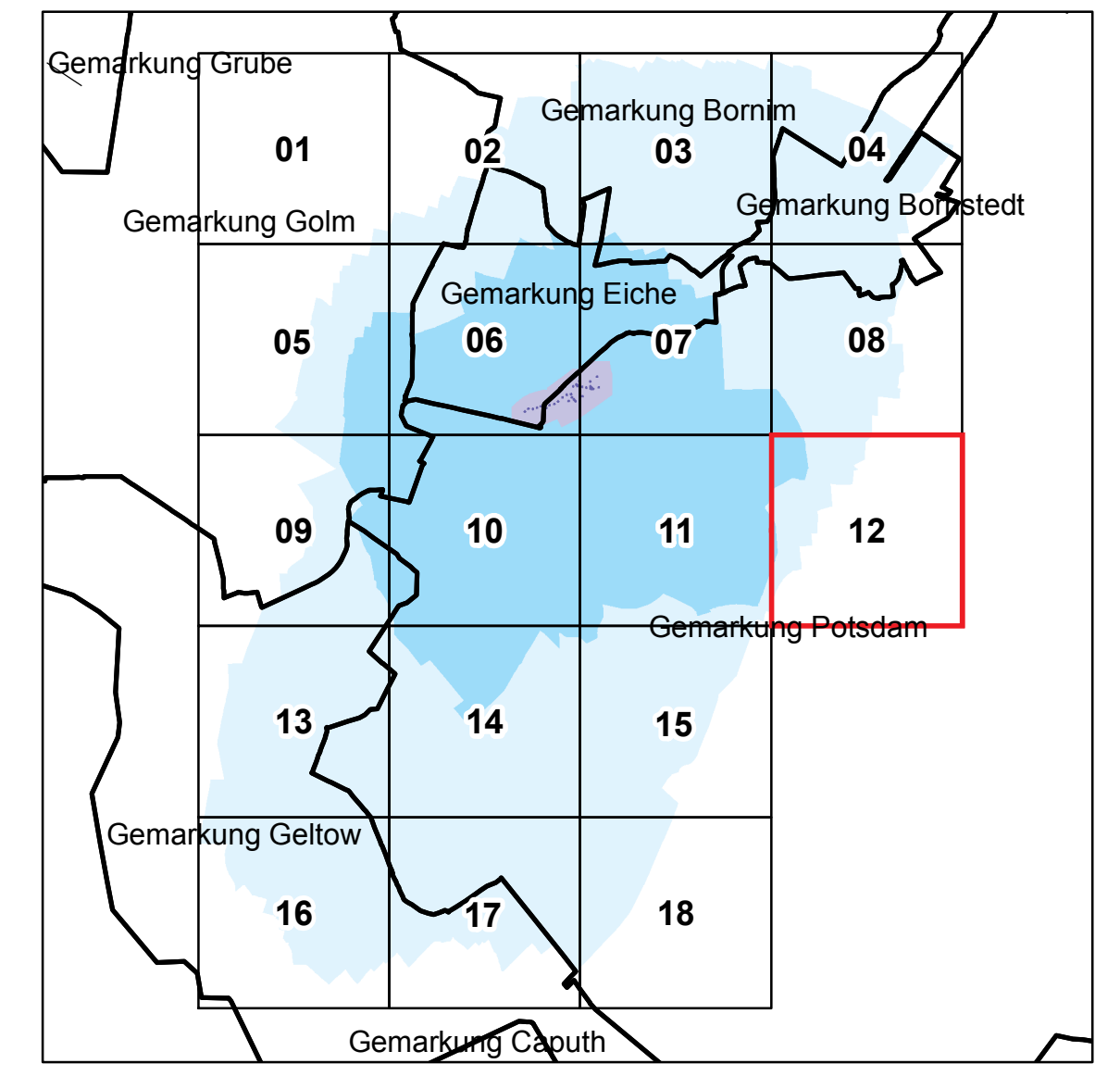
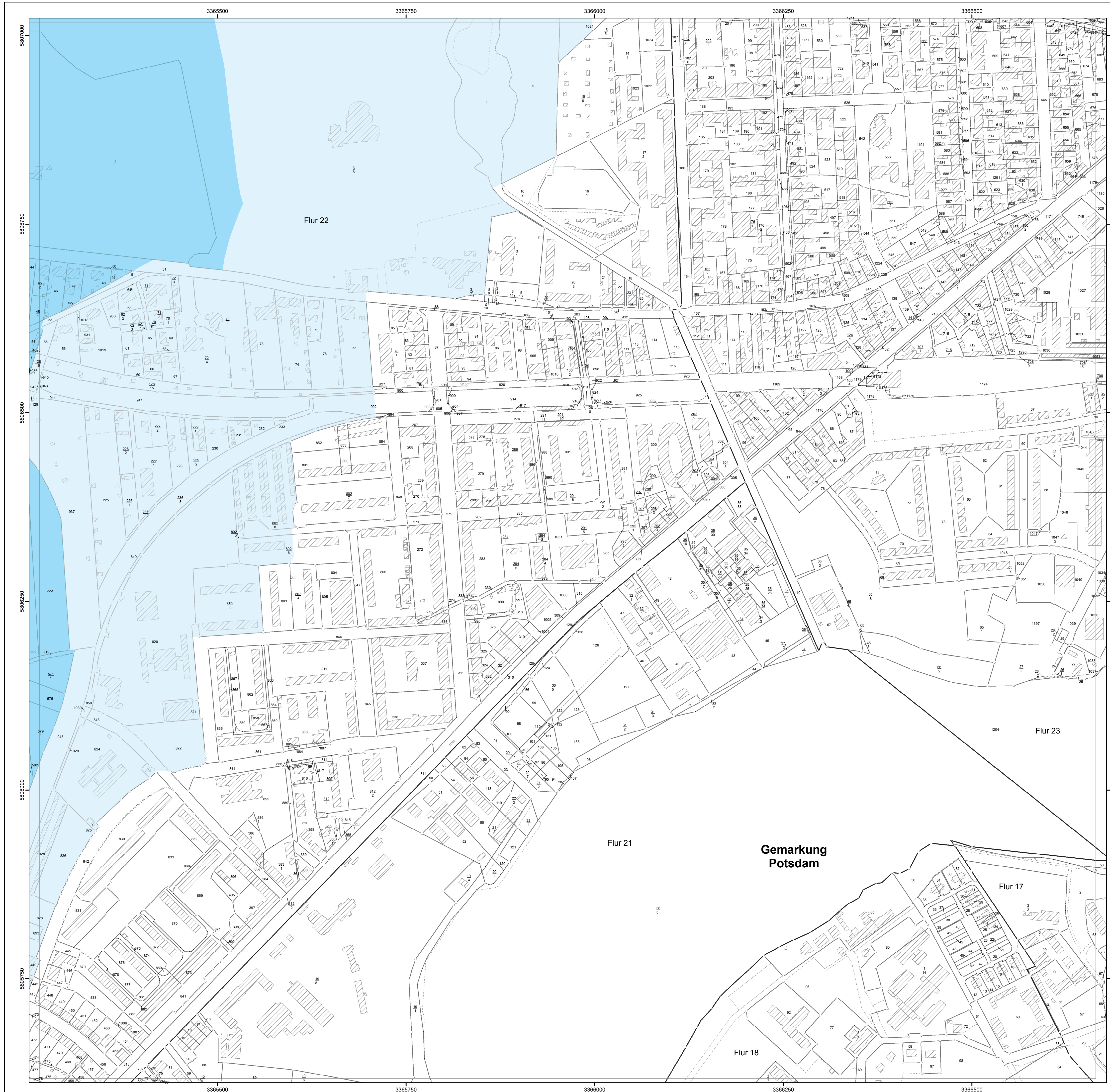


Anlage 4 Blatt 12 (zu § 2 Absatz 2)



Liegenschaftskarte der Verordnung zur Festsetzung des Wasserschutzgebietes für das Wasserwerk Potsdam - Wildpark

Landeshauptstadt Potsdam
Landkreis Potsdam-Mittelmark
Blatt 12 von 18

- | | | | |
|--|------------|--|--|
| | Zone I | | nachrichtliche Übernahme aus dem Liegenschaftskataster |
| | Zone II | | vermarkter / unvermarkter Grenzpunkt |
| | Zone III A | | Gemarkungsgrenze |
| | Zone III B | | Flurgrenze |
| | | | Flurstücksgrenze |
| | | | Nutzungsartengrenze |
| | | | Gebäude |

Maßstab: 1 : 2 500



Bezugssystem: ETRS89
Kartengrundlage: Liegenschaftskataster, Stand: 18.07.2011
Nutzung mit Genehmigung der Landesvermessung und Geobasisinformation Brandenburg, Nr. GB-G 199
Bearbeitung: MUGV/Referat 53
Kartografie: LGB, Stand: 27.09.2011