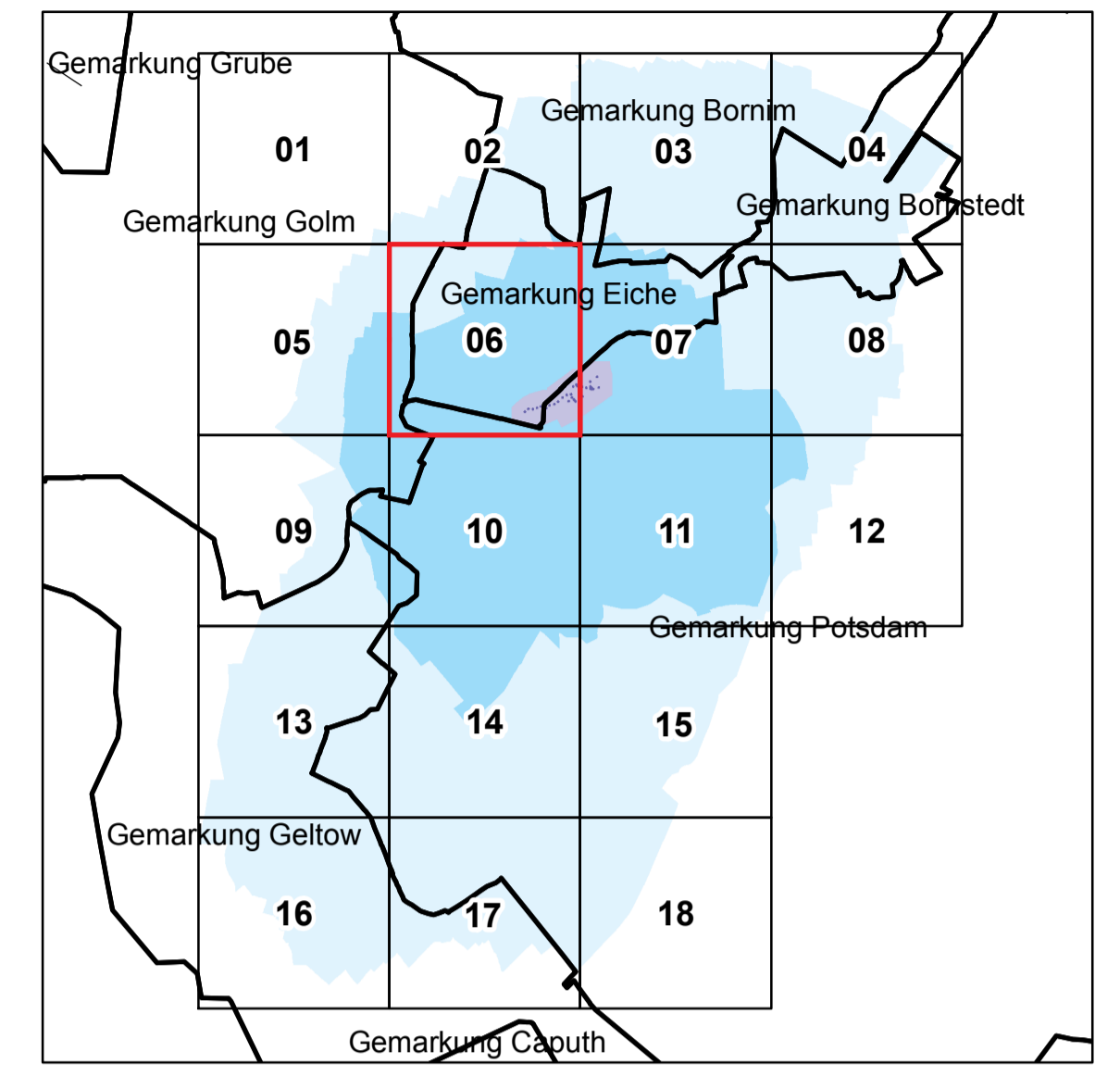
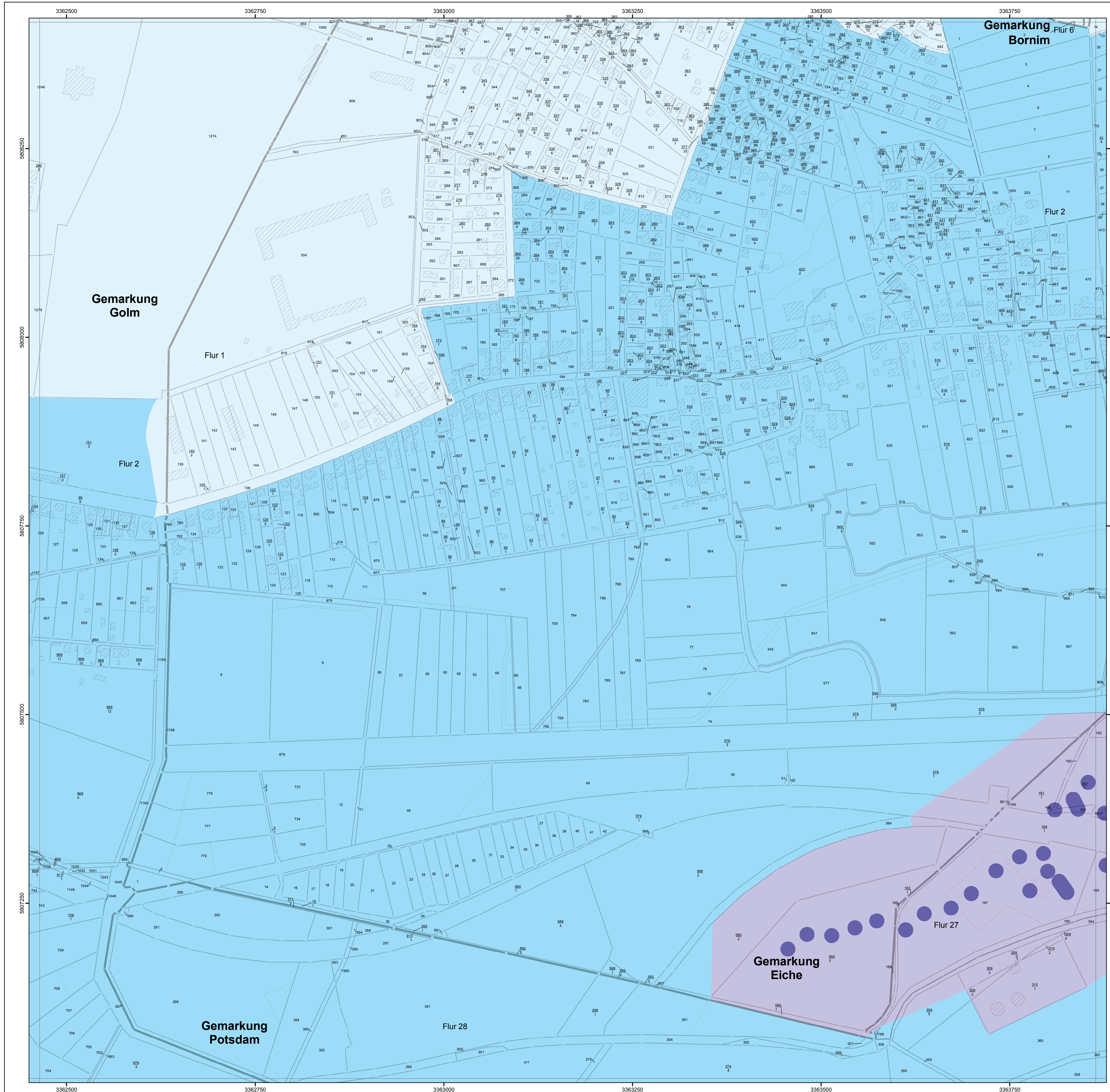



Anlage 4 Blatt 6 (zu § 2 Absatz 2)





LAND BRANDENBURG


Ministerium für Umwelt,
Gesundheit und
Verbraucherschutz

**Liegenschaftskarte der Verordnung zur Festsetzung
des Wasserschutzgebietes für das Wasserwerk Potsdam - Wildpark**

Landeshauptstadt Potsdam
Landkreis Potsdam-Mittelmark
Blatt 6 von 18

<ul style="list-style-type: none"> Zone I Zone II Zone III A Zone III B 	<ul style="list-style-type: none"> <small>nachrichtliche Übernahme aus dem Liegenschaftskataster</small> <small>o / j - vermarkter / unvermarkter Grenzpunkt</small> <small>— Gemarkungsgrenze</small> <small>— Flurgrenze</small> <small>— Flurstücksgrenze</small> <small>--- Nutzungsgrenze</small> <small>▨ Gebäude</small>
---	--

Maßstab: 1 : 2 500



N

Bezugssystem: ETRS89
Kartengrundlage: Liegenschaftskataster, Stand: 18.07.2011
Nutzung mit Genehmigung der Landesvermessung und Geobasisinformation Brandenburg, Nr. GB-G 199
Bearbeitung: MUV/Referat 53
Kartografie: LGB, Stand: 27.09.2011