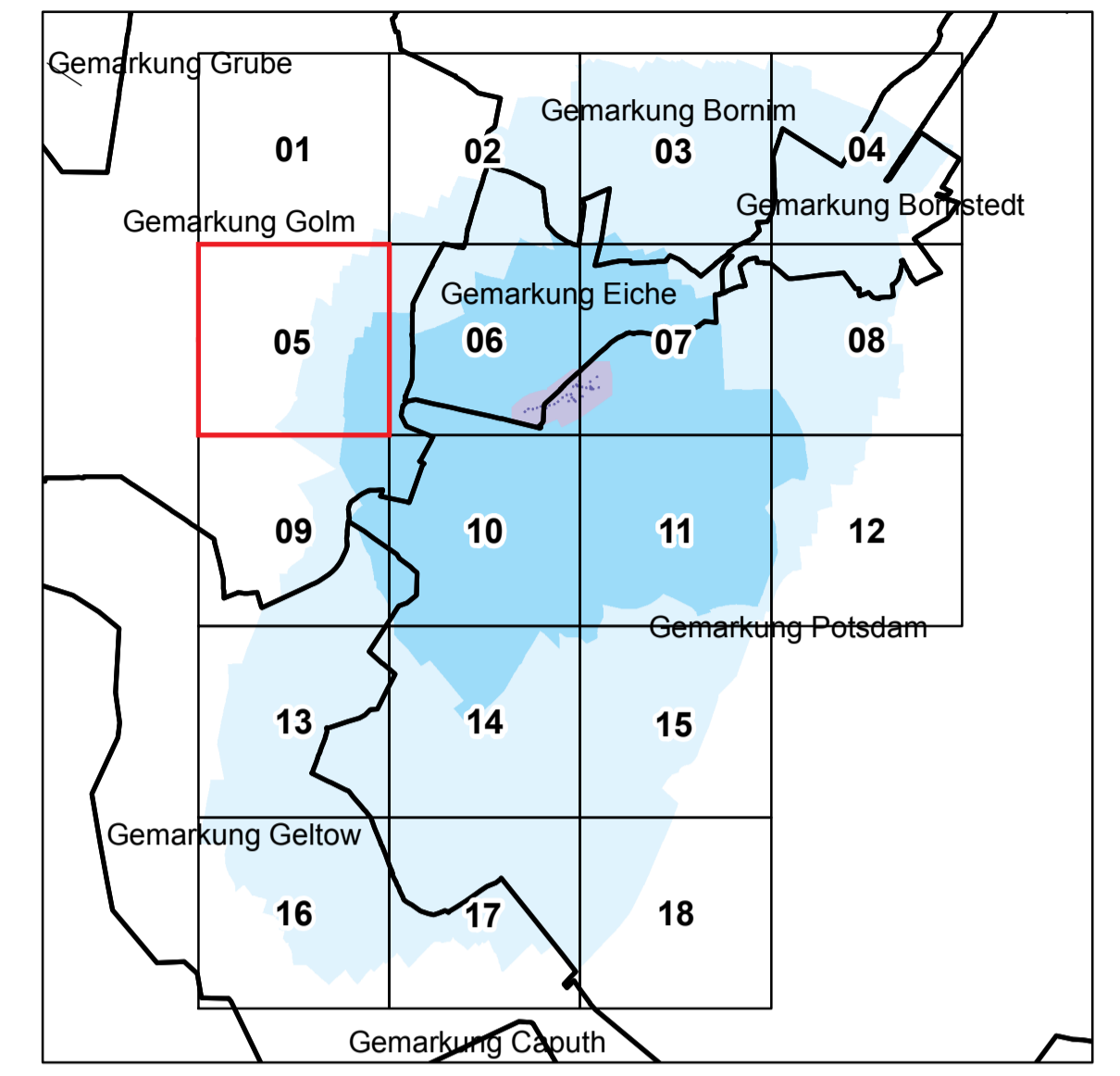
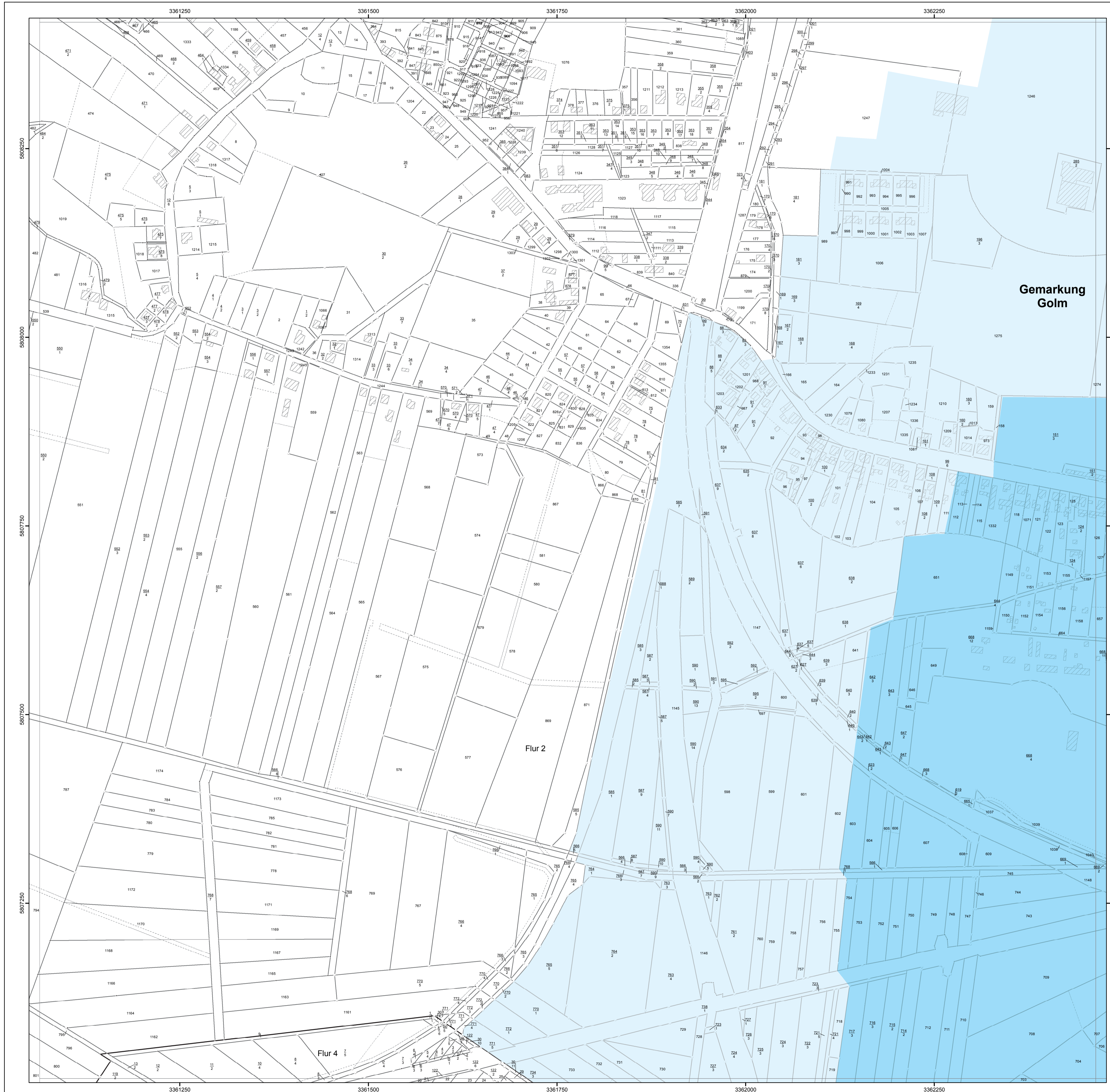



# Anlage 4 Blatt 5 (zu § 2 Absatz 2)





**LAND BRANDENBURG**

Ministerium für Umwelt,  
Gesundheit und  
Verbraucherschutz

**Liegenschaftskarte der Verordnung zur Festsetzung  
des Wasserschutzgebietes für das Wasserwerk Potsdam - Wildpark**

Landeshauptstadt Potsdam  
Landkreis Potsdam-Mittelmark  
Blatt 5 von 18

<ul style="list-style-type: none"> <li><span style="display: inline-block; width: 15px; height: 15px; background-color: #000080; margin-right: 5px;"></span> Zone I</li> <li><span style="display: inline-block; width: 15px; height: 15px; background-color: #6A5ACD; margin-right: 5px;"></span> Zone II</li> <li><span style="display: inline-block; width: 15px; height: 15px; background-color: #1E90FF; margin-right: 5px;"></span> Zone III A</li> <li><span style="display: inline-block; width: 15px; height: 15px; background-color: #ADD8E6; margin-right: 5px;"></span> Zone III B</li> </ul>	<ul style="list-style-type: none"> <li><span style="display: inline-block; width: 15px; height: 15px; border: 1px dashed black; margin-right: 5px;"></span> nachrichtliche Übernahme aus dem Liegenschaftskataster</li> <li><span style="display: inline-block; width: 15px; height: 15px; border: 1px dotted black; margin-right: 5px;"></span> vermarkter / unvermarkter Grenzpunkt</li> <li><span style="display: inline-block; width: 15px; height: 15px; border: 1px solid black; margin-right: 5px;"></span> Gemarkungsgrenze</li> <li><span style="display: inline-block; width: 15px; height: 15px; border-top: 1px dashed black; margin-right: 5px;"></span> Flurgrenze</li> <li><span style="display: inline-block; width: 15px; height: 15px; border-top: 1px dotted black; margin-right: 5px;"></span> Flurstücksgrenze</li> <li><span style="display: inline-block; width: 15px; height: 15px; border-top: 1px dashed black; margin-right: 5px;"></span> Nutzungsartengrenze</li> <li><span style="display: inline-block; width: 15px; height: 15px; border: 1px solid black; margin-right: 5px;"></span> Gebäude</li> </ul>
---	---

Maßstab: 1 : 2 500

Bezugssystem: ETRS89  
Kartengrundlage: Liegenschaftskataster, Stand: 18.07.2011  
Nutzung mit Genehmigung der Landesvermessung und Geobasisinformation Brandenburg, Nr. GB-G 169  
Bearbeitung: MUGV/Referral/IS  
Kartografie: LGB, Stand: 27.09.2011