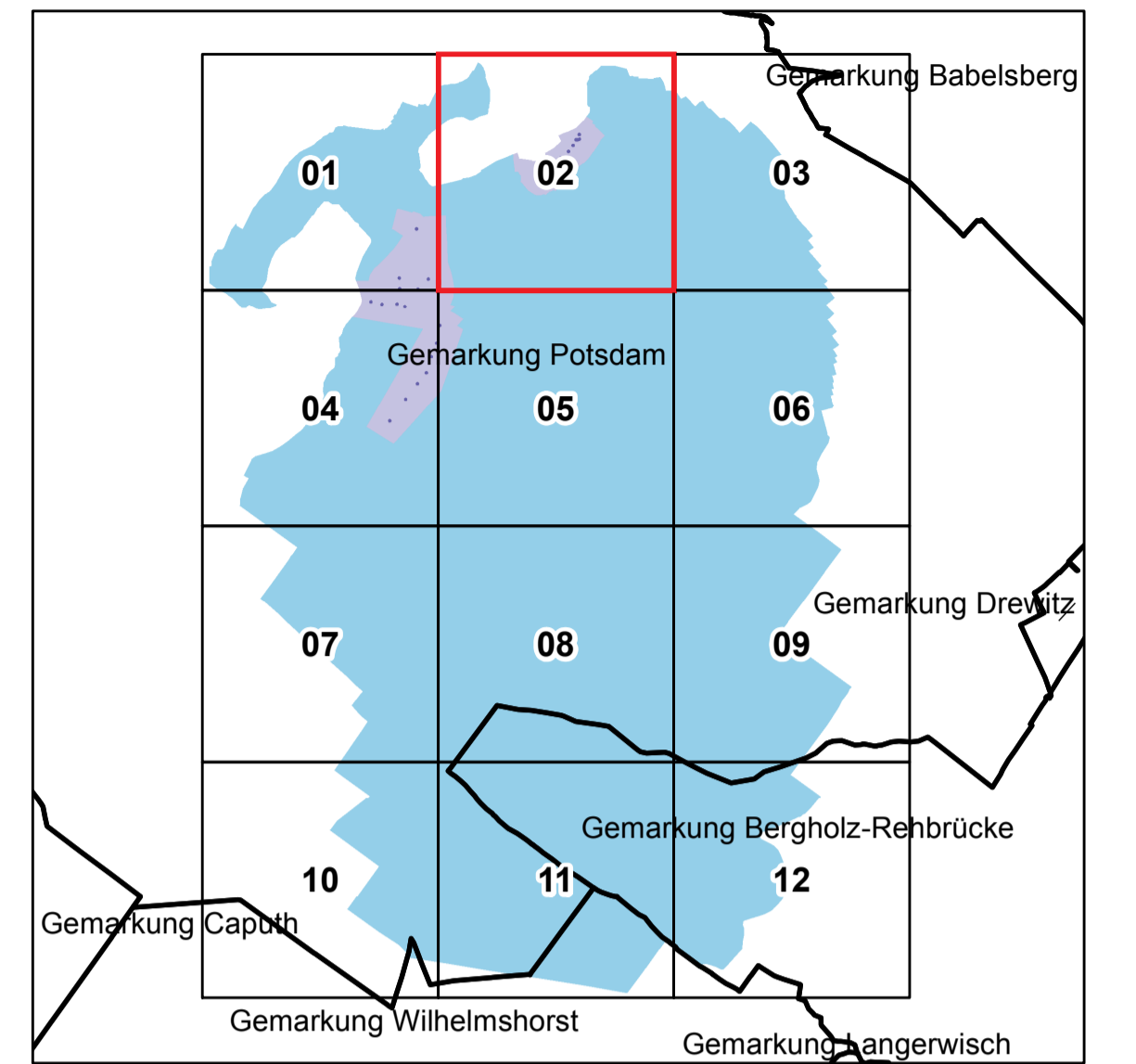
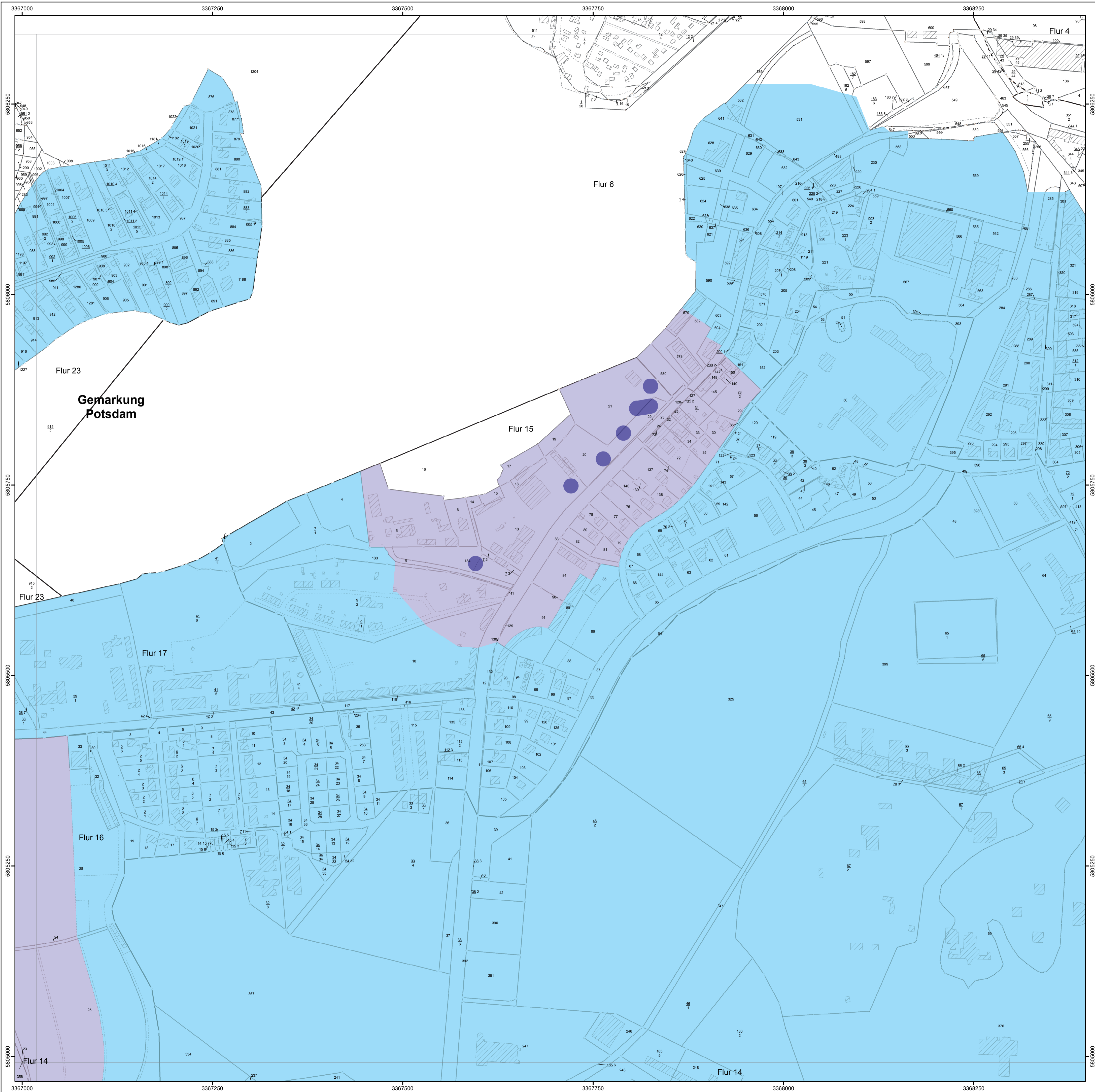



Anlage 4 Blatt 2 (zu § 2 Absatz 2)



 **LAND BRANDENBURG** Ministerium für Umwelt,
Gesundheit und
Verbraucherschutz

**Liegenschaftskarte der Verordnung zur Festsetzung
des Wasserschutzgebietes für das Wasserwerk Potsdam-Leipziger Straße**

Landeshauptstadt Potsdam
Landkreis Potsdam-Mittelmark

Blatt 2 von 12

Zone I (dark blue)
Zone II (purple)
Zone III (light blue)

nachrichtliche Übernahme aus
dem Liegenschaftskataster:
 - / - vermarkter / unvermarkter Grenzpunkt
 - Gemarkungsgrenze
 - Flurgrenze
 - Flurstücksgrenze
 - Nutzungsartengrenze
 - Gebäude

Maßstab: 1 : 2.500

Bezugssystem: ETRS89
 Kartgrundlage: Liegenschaftskataster, Stand: 20.04.2012
 Nutzung mit Genehmigung der Landesvermessung und Geobasisinformation Brandenburg LVE 02/09
 Bearbeitung: MUGV Referat 63
 Kartografie: LGB, Stand: 22.01.2014