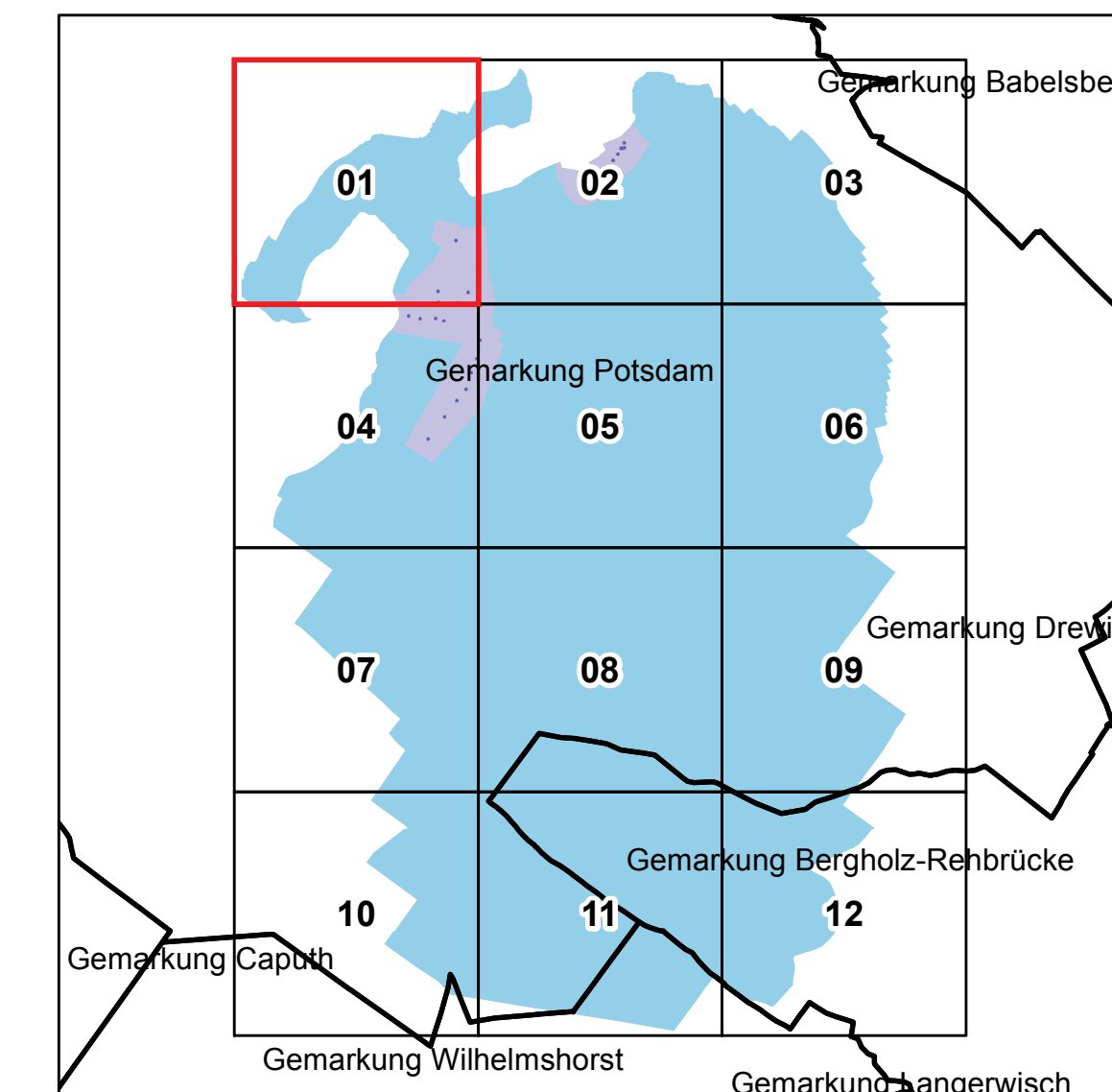
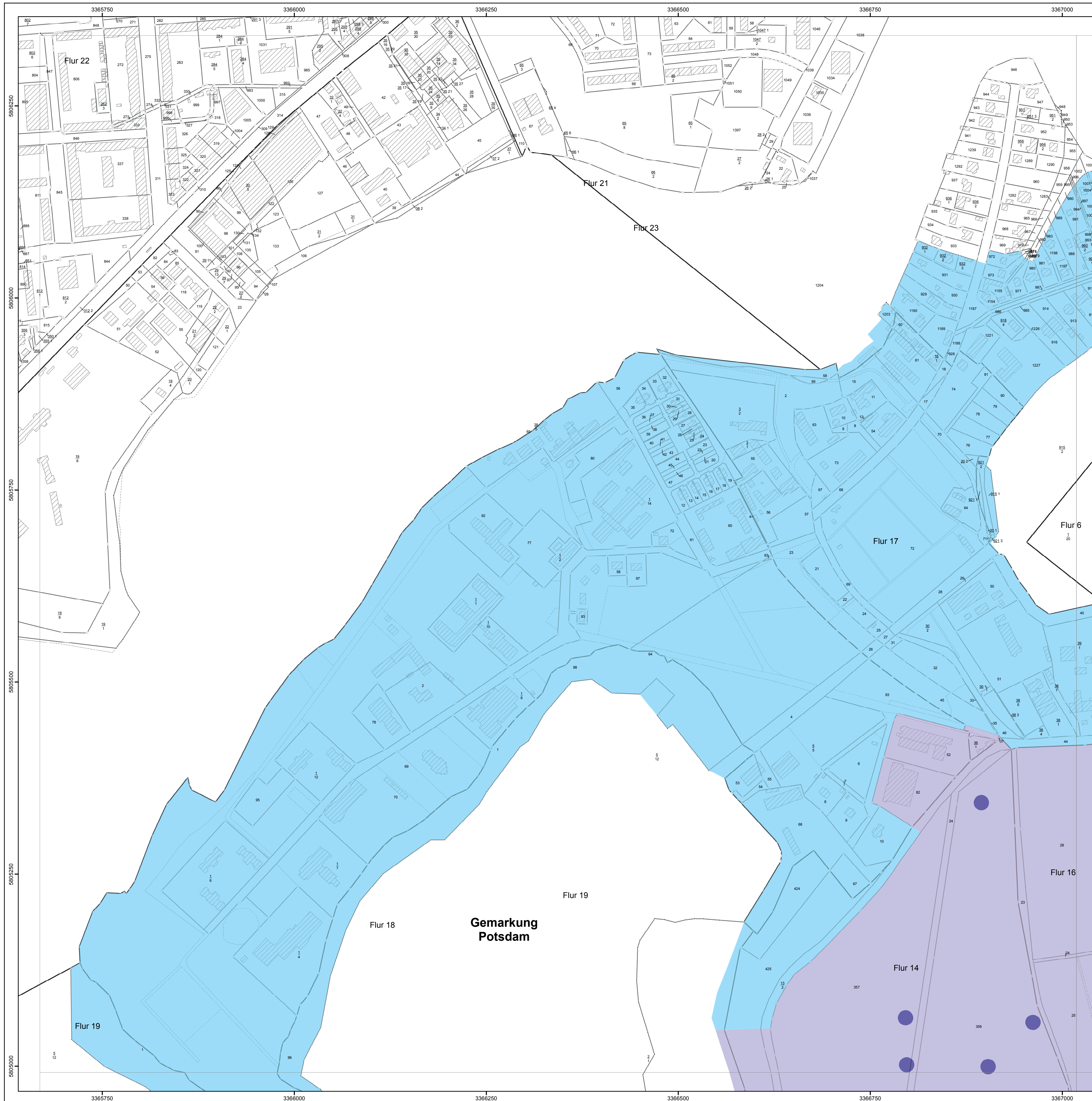



Anlage 4 Blatt 1 (zu § 2 Absatz 2)





LAND BRANDENBURG

Ministerium für Umwelt,
Gesundheit und
Verbraucherschutz

**Liegenschaftskarte der Verordnung zur Festsetzung
des Wasserschutzgebietes für das Wasserwerk Potsdam-Leipziger Straße**

Landeshauptstadt Potsdam
Landkreis Potsdam-Mittelmark

Blatt 1 von 12


- Zone I
- Zone II
- Zone III

nachrichtliche Übernahme aus
dem Liegenschaftskataster:

- / - verkaufter / unverkaufte Grenzpunkte
- Gemarkungsgrenze
- Flurgrenze
- Flurstücksgrenze
- Nutzungsartengrenze
- ▨ Gebäude

Maßstab: 1 : 2.500

N



Bezugssystem: ETRS89
 Kartgrundlage: Liegenschaftskataster, Stand: 20.04.2012
 Nutzung mit Genehmigung der Landesvermessung und Geobasisinformation Brandenburg, LVE 02/09
 Bearbeitung: MUGV Referat 63
 Kartografie: LGB, Stand: 22.01.2014