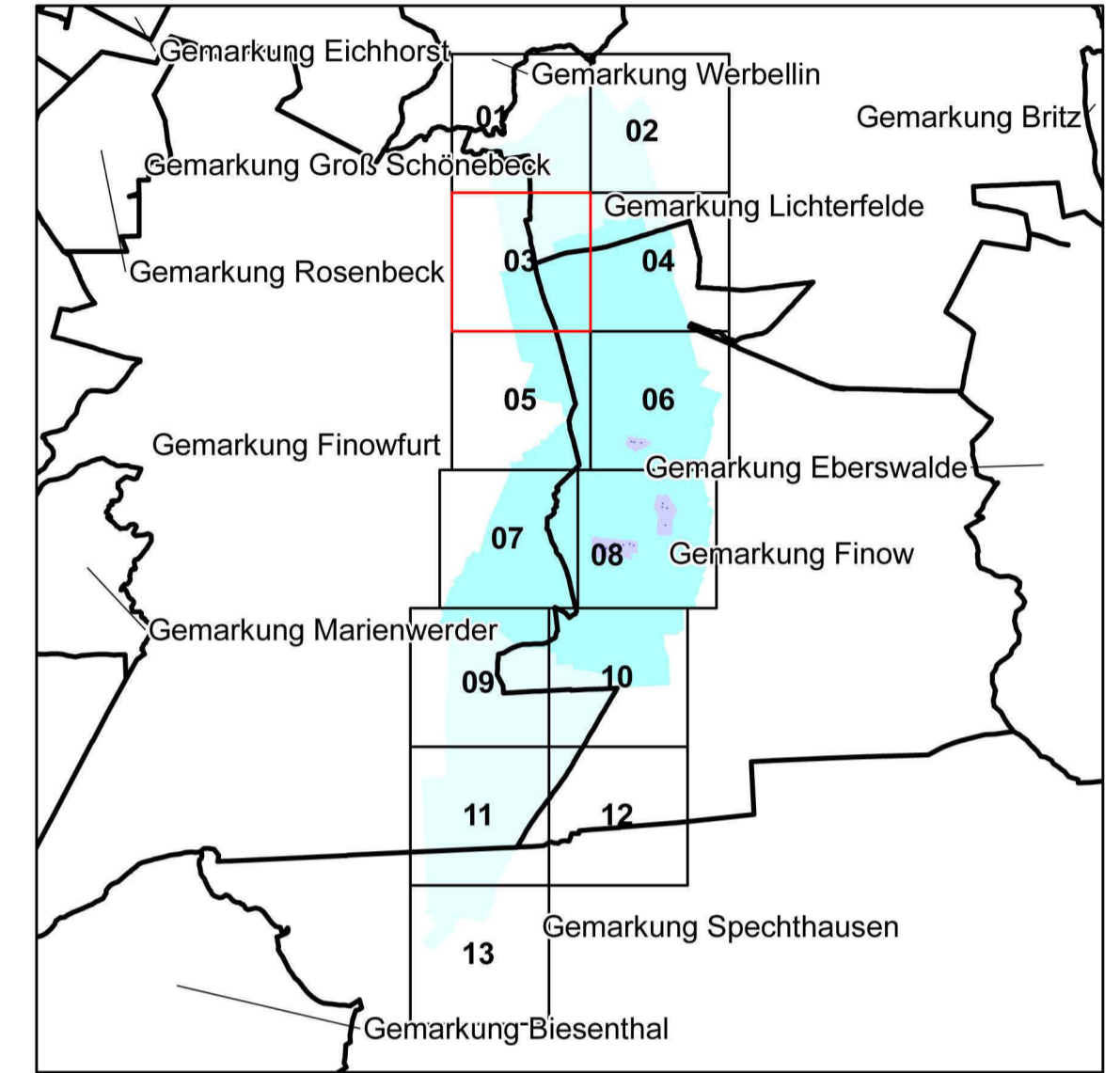
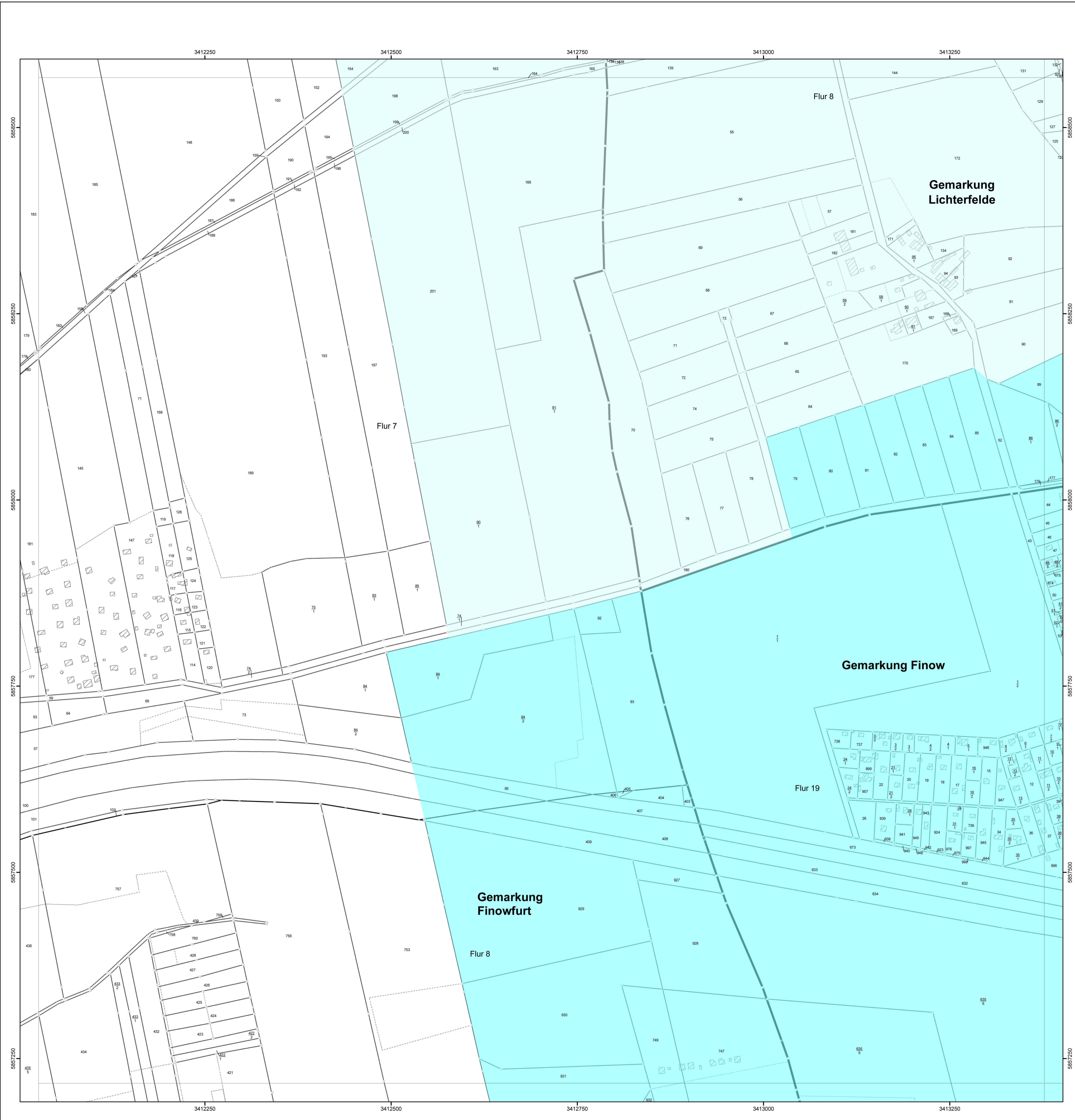



# Anlage 4 Blatt 3 (zu § 2 Absatz 2)





**LAND BRANDENBURG**

Ministerium  
für Ländliche Entwicklung,  
Umwelt und  
Verbraucherschutz

**Liegenschaftskarte der Verordnung zur Festsetzung  
des Wasserschutzgebietes Eberswalde (Finow)**

Landkreis Barnim

Blatt 3 von 13

	Zone I	nachrichtliche Übernahme aus dem Liegenschaftskataster:
	Zone II	vermarkter / unvermarkter Grenzpunkt
	Zone III A	Gemarkungsgrenze
	Zone III B	Flurgrenze
		Flurstücksgrenze
		Nutzungsartengrenze
		Gebäude

Maßstab: 1 : 2500

Bezugssystem: ETRS89  
Kartengrundlage: Liegenschaftskataster, Stand: 15.1.2008  
(c) Landesvermessung und Geobasisinformation Brandenburg. Der aktuelle amtliche Nachweis ist beim zuständigen Kataster- und Vermessungsamt erhältlich.  
Bearbeitung: MLUV, Referat 63  
Kartografie: LUP GmbH Potsdam, Stand: 29.09.09

