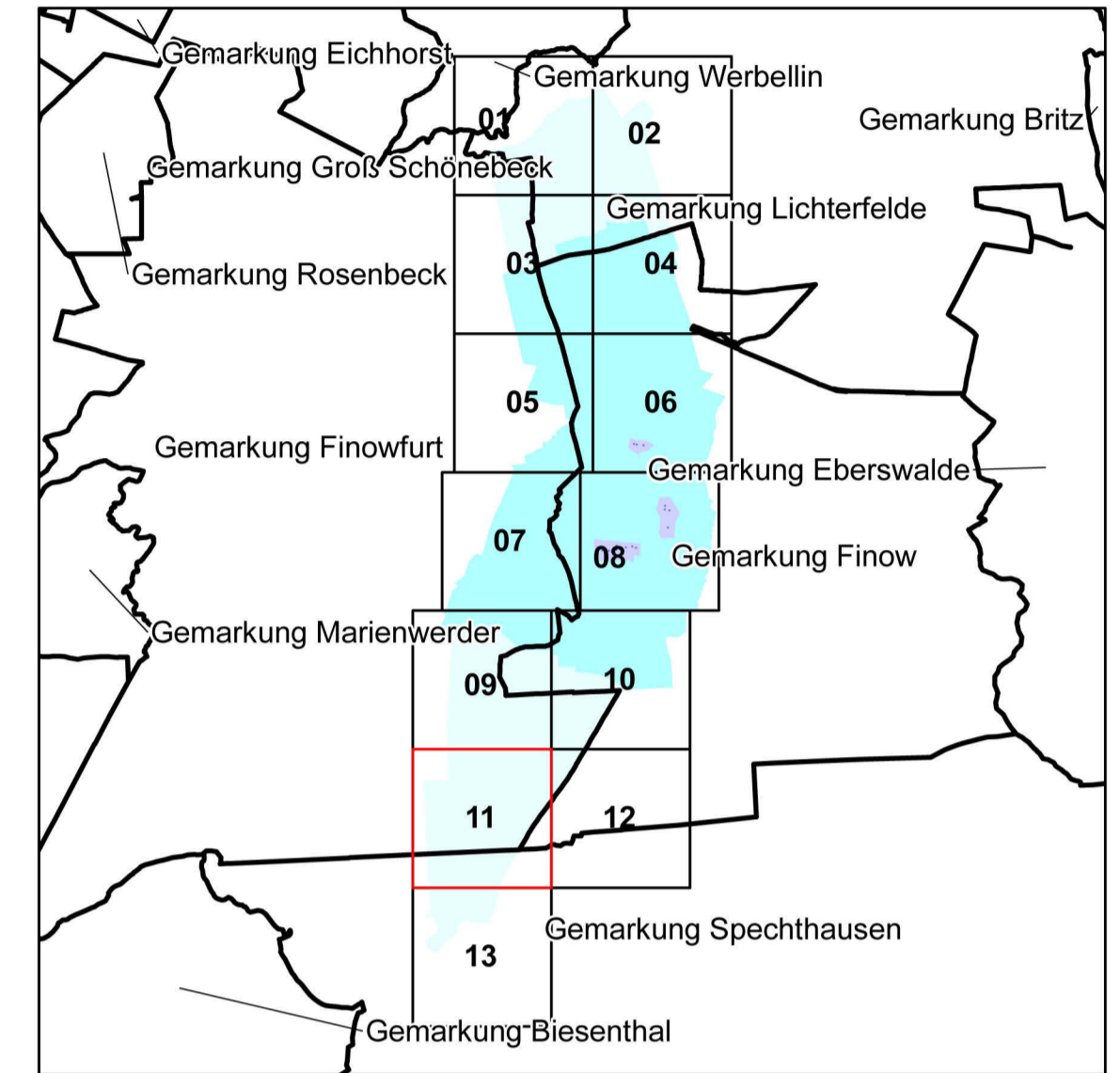














# Anlage 4 Blatt 11 (zu § 2 Absatz 2)




 **LAND BRANDENBURG**

Ministerium für Ländliche Entwicklung, Umwelt und Verbraucherschutz

**Liegenschaftskarte der Verordnung zur Festsetzung des Wasserschutzgebietes Eberswalde (Finow)**  
Landkreis Barnim  
Blatt 11 von 17

	Zone I		nachrichtliche Übernahme aus dem Liegenschaftskataster
	Zone II		vermarkter / unvermarkter Grenzpunkt
	Zone III A		Gemarkungsgrenze
	Zone III B		Flurgrenze
			Flurstücksgrenze
			Nutzungsartengrenze
			Gebäude

Maßstab: 1 : 2500

 N

Bezugssystem: ETRS89  
Kartengrundlage: Liegenschaftskataster, Stand: 15.1.2008  
(c) Landesvermessung und Geobasisinformation Brandenburg. Der aktuelle amtliche Nachweis ist beim zuständigen Kataster- und Vermessungsamt erhältlich.  
Bearbeitung: MLUV Referat 53  
Kartografie: LUP GmbH Potsdam, Stand: 29.09.09