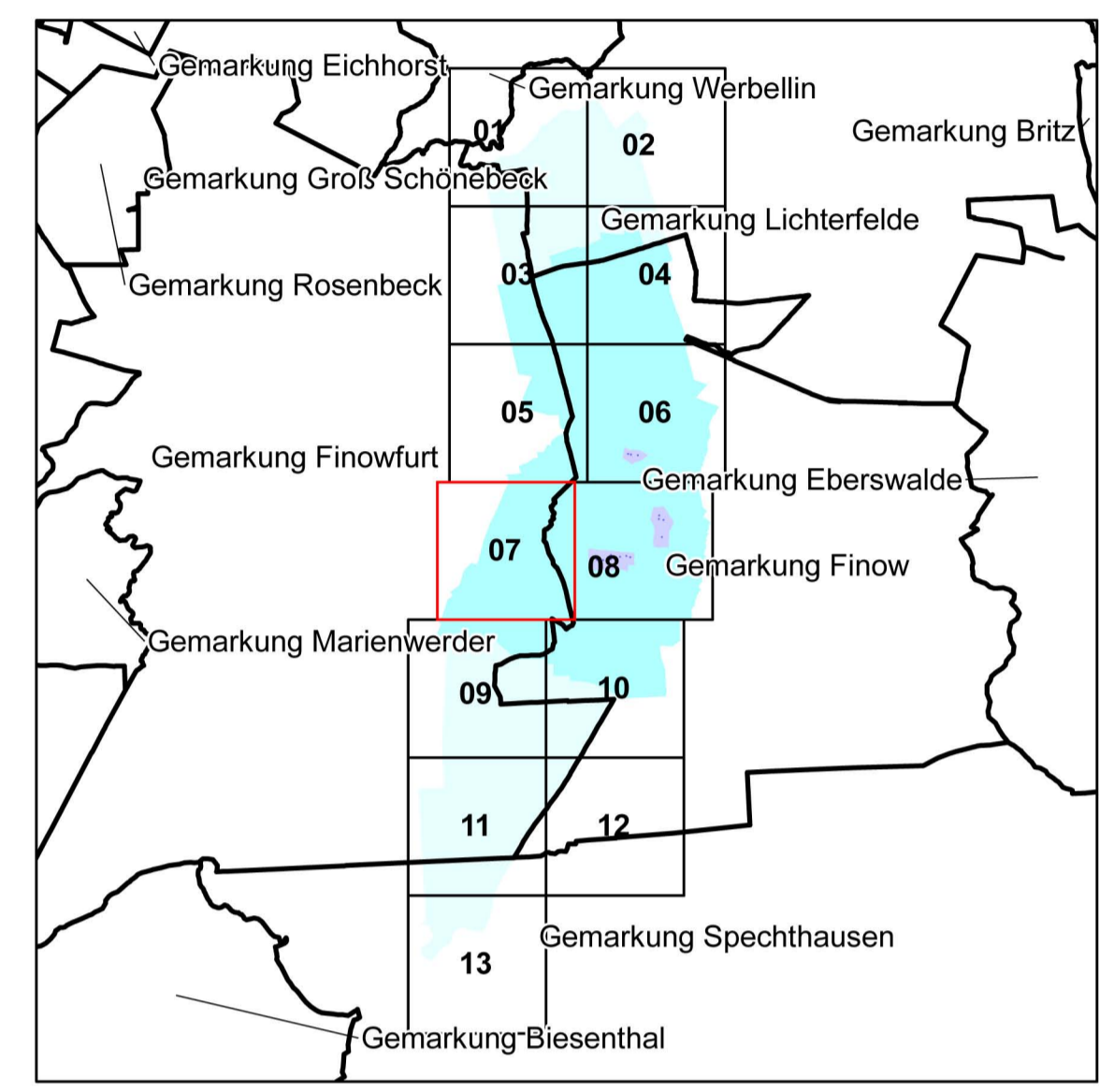



Anlage 4 Blatt 7
(zu § 2 Absatz 2)








 **LAND BRANDENBURG**

Ministerium
für Ländliche Entwicklung,
Umwelt und
Verbraucherschutz

**Liegenschaftskarte der Verordnung zur Festsetzung
des Wasserschutzgebietes Eberswalde (Finow)**

Landkreis Barnim

Blatt 7 von 13

	Zone I	nachrichtliche Übernahme aus dem Liegenschaftskataster: - - - - - vermarkter / unver- markter Grenzpunkt - - - - - Gemarkungsgrenze - - - - - Flurgrenze - - - - - Flurstücksgrenze - - - - - Nutzungsartengrenze  Gebäude
	Zone II	
	Zone III A	
	Zone III B	

Maßstab: 1 : 2500

Bezugssystem: ETRS89
Kartengrundlage: Liegenschaftskataster, Stand: 15.1.2008
(c) Landesvermessung und Geobasisinformation Brandenburg. Der aktuelle amtliche Nachweis ist beim zuständigen Kataster-
und Vermessungsamt erhältlich.
Bearbeitung: MLUV Referat 63
Kartografie: LUP GmbH Potsdam, Stand: 29.09.09

N