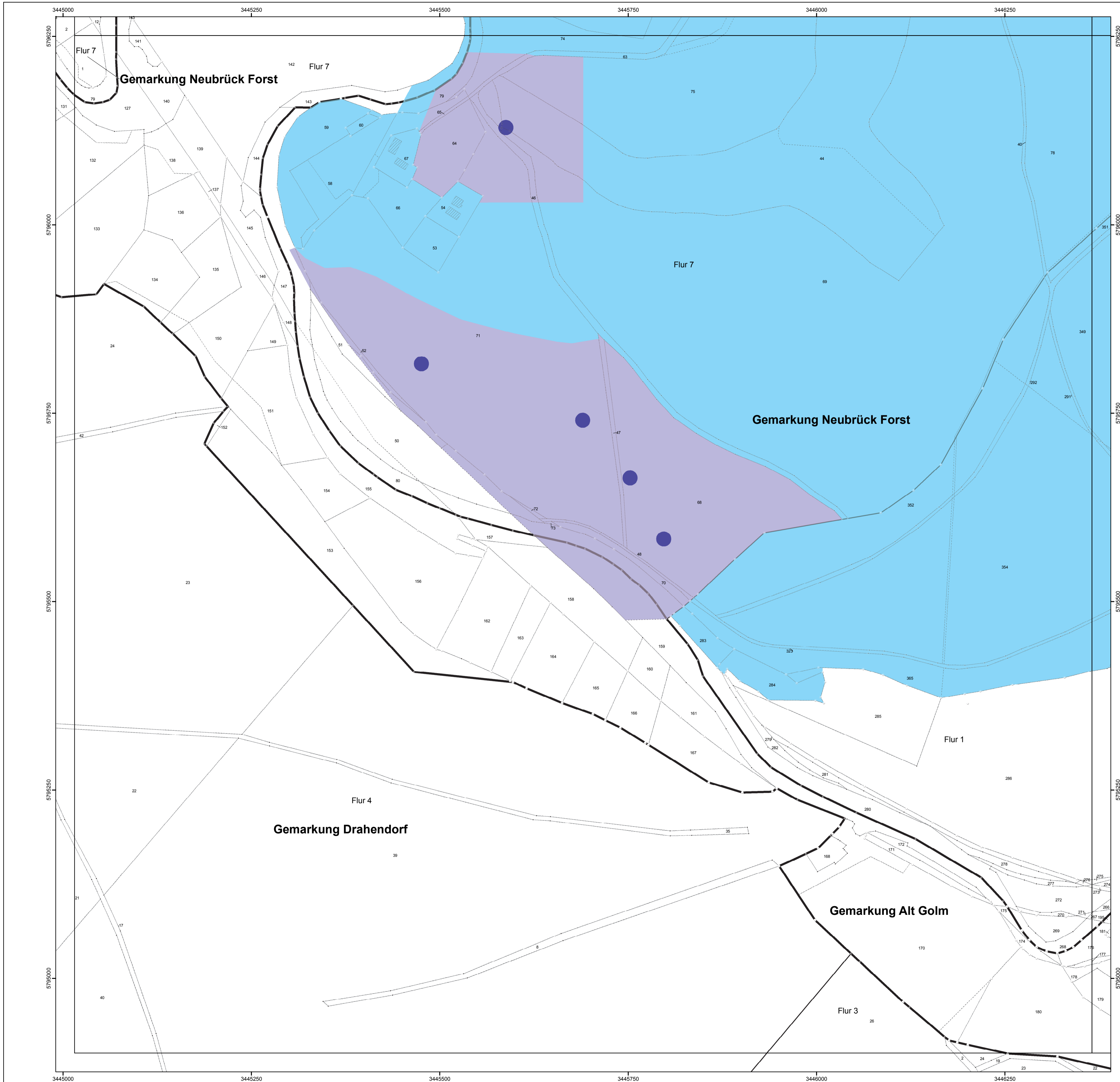
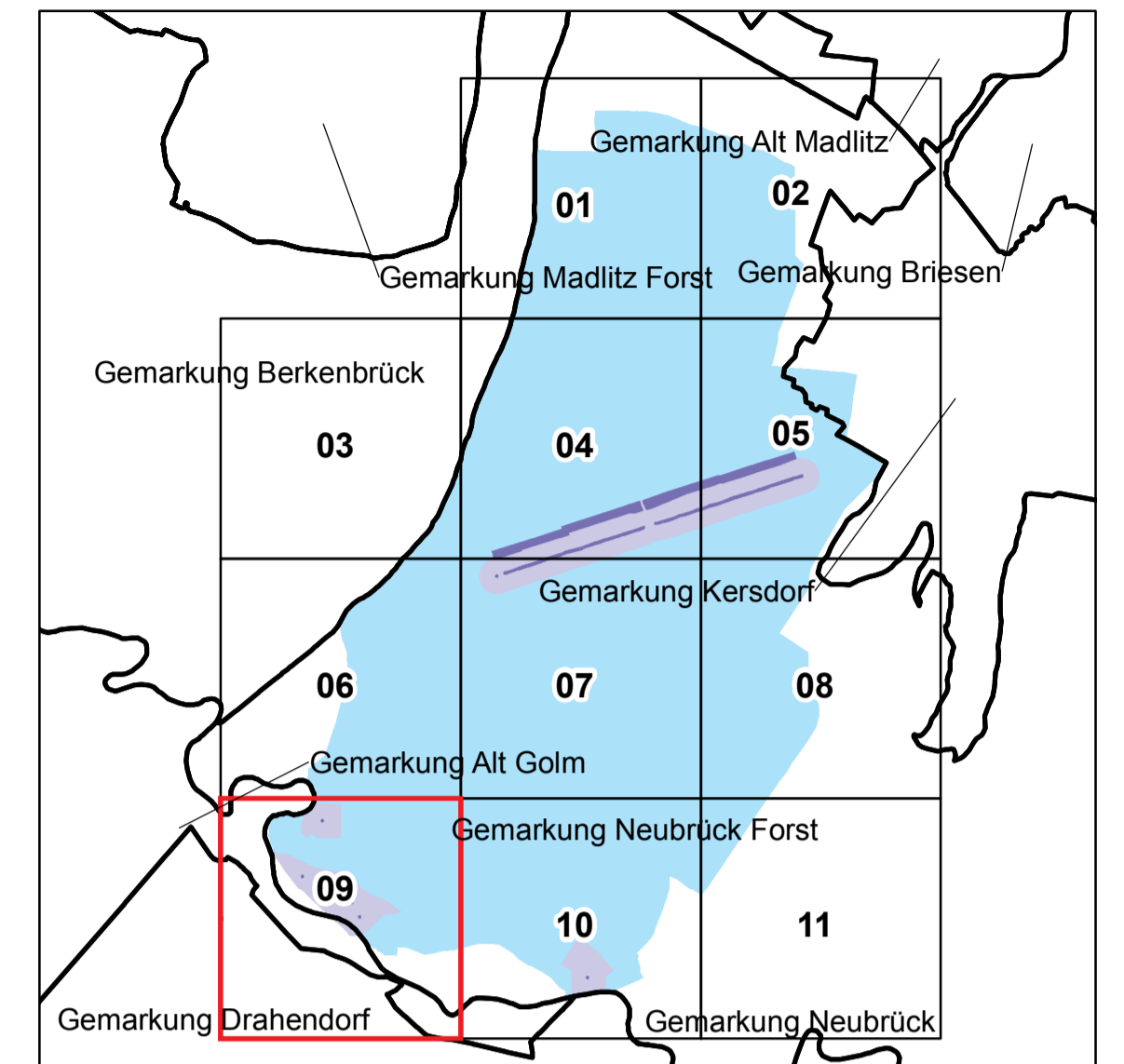



Anlage 4 Blatt 9 (zu § 2 Absatz 2)



 **LAND BRANDENBURG**


Ministerium für Umwelt,
Gesundheit und
Verbraucherschutz

**Liegenschaftskarte der Verordnung zur Festsetzung
des Wasserschutzgebietes Briesen**

Landkreis Oder-Spree
Blatt 9 von 11

Maßstab: 1 : 2500

Bezugssystem: ETRS89
Kartengrundlage: Liegenschaftskataster, Stand: 03.12.2010
(© Landesvermessung und Geobasisinformation Brandenburg. Der aktuelle amtliche Nachweis ist beim zuständigen Kataster- und Vermessungsamt erhältlich.
Bearbeitung: MLUV Referat 63
Kartografie: LGB, Stand: 13.07.2011



nachrichtliche Übernahme aus
dem Liegenschaftskataster:
 - - - - - vermarkter / un-
 markter Grenzpunkt
 - - - - - Gemarkungsgrenze
 - - - - - Flurgrenze
 - - - - - Flurlücksgrenze
 - - - - - Nutzungsartengrenze
 - - - - - Gebäude

N