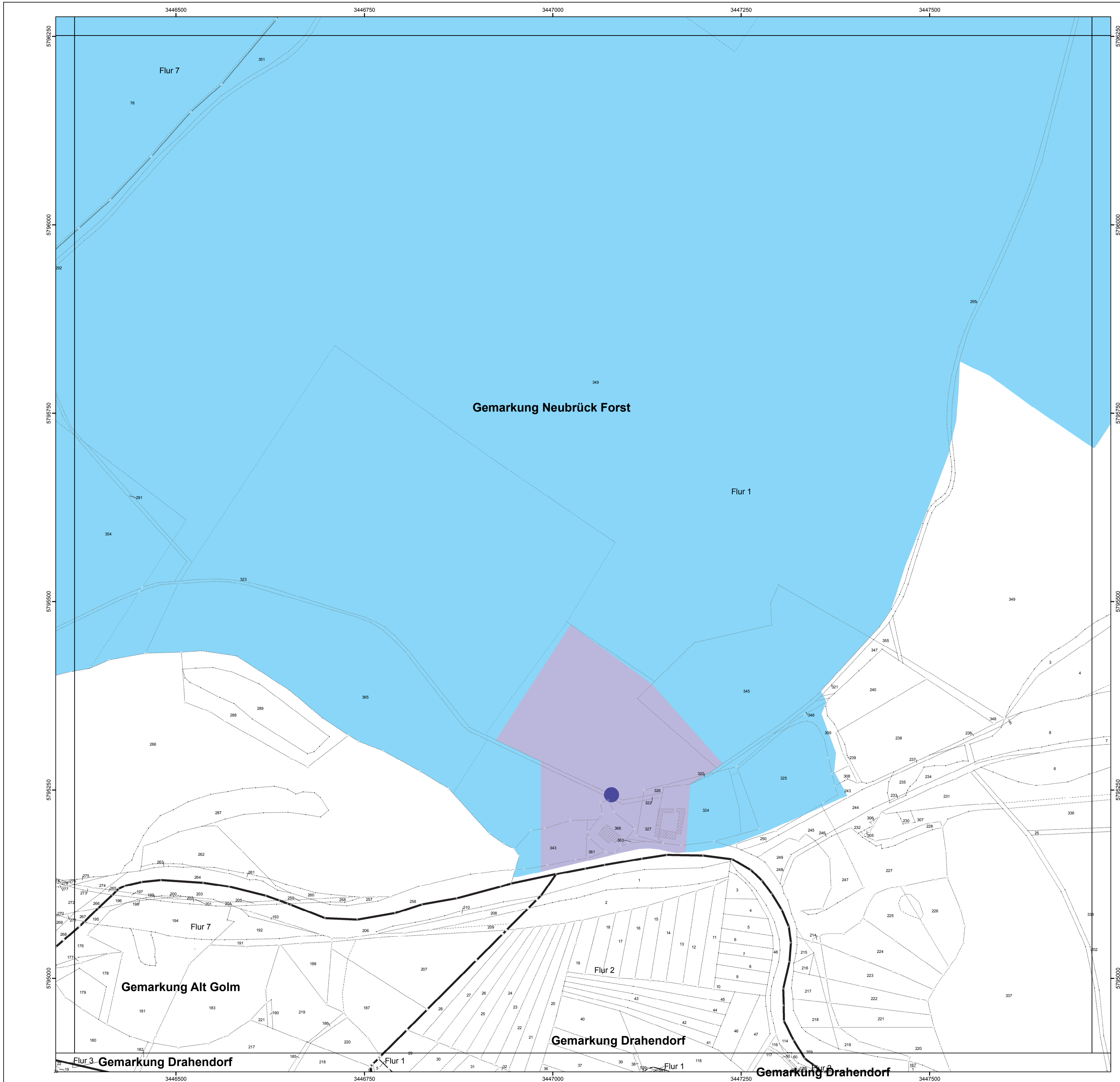
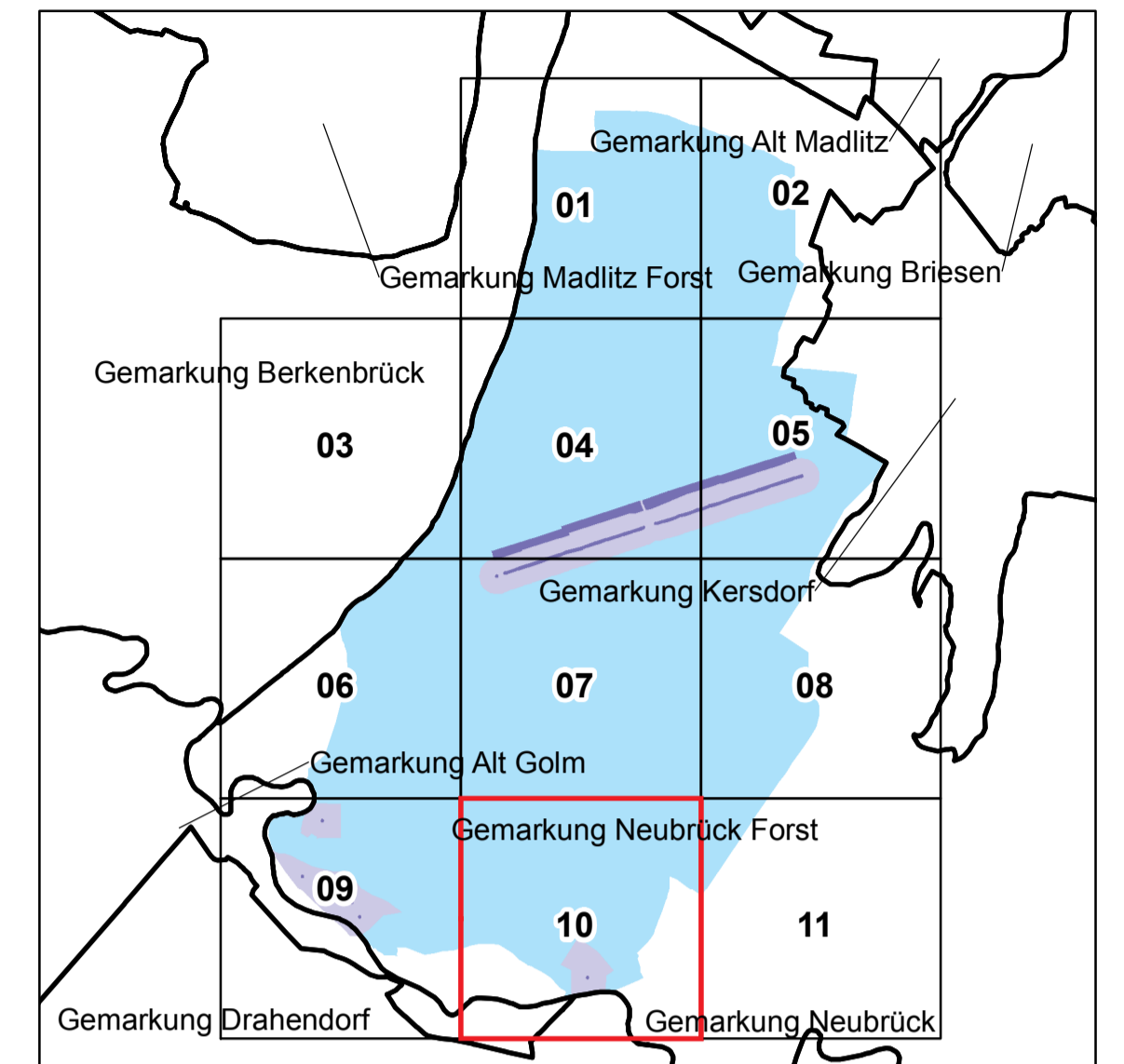



# Anlage 4 Blatt 10 (zu § 2 Absatz 2)





**LAND BRANDENBURG**

Ministerium für Umwelt,  
Gesundheit und  
Verbraucherschutz

**Liegenschaftskarte der Verordnung zur Festsetzung  
des Wasserschutzgebietes Briesen**

Landkreis Oder-Spree  
Blatt 10 von 11

Zone I

Zone II

Zone III

nachrichtliche Übernahme aus dem Liegenschaftskataster:

- vermarkter / unmarkter Grenzpunkt
- Gemarkungsgrenze
- Flurgrenze
- Flurstücksgrenze
- Nutzungsartengrenze
- Gebäude

Maßstab: 1 : 2500

Bezugssystem: ETRS89  
Kartengrundlage: Liegenschaftskataster, Stand: 03.12.2010  
(c) Landesvermessung und Geobasisinformation Brandenburg. Der aktuelle amtliche Nachweis ist beim zuständigen Kataster- und Vermessungsamt erhältlich.  
Bearbeitung: MLUV Referat 63  
Kartografie: LGB, Stand: 13.07.2011

N

