







Landesstraßenbedarfsplan des Landes Brandenburg 2010






Raumdefinition:


-  Grenzen Landkreise
-  Siedlungsfläche der Ober- und Mittelzentren sowie der Straßenverkehrsrelevanten Orte

Straßennetz

-  Bundesautobahnen
-  Bundesstraßen
-  Landesstraßen Grundnetz
-  Landesstraßen Grünes Netz

Landesstraßenbedarfsplan

-  BBI-Zubringer (indisponibel)
-  weitere indisponible Projekte
-  neue Projekte

- nachrichtlich:
Bedarfsplan für Bundesfernstraßen**
-  Vordringlicher Bedarf

Stand: 12.04. 2010

