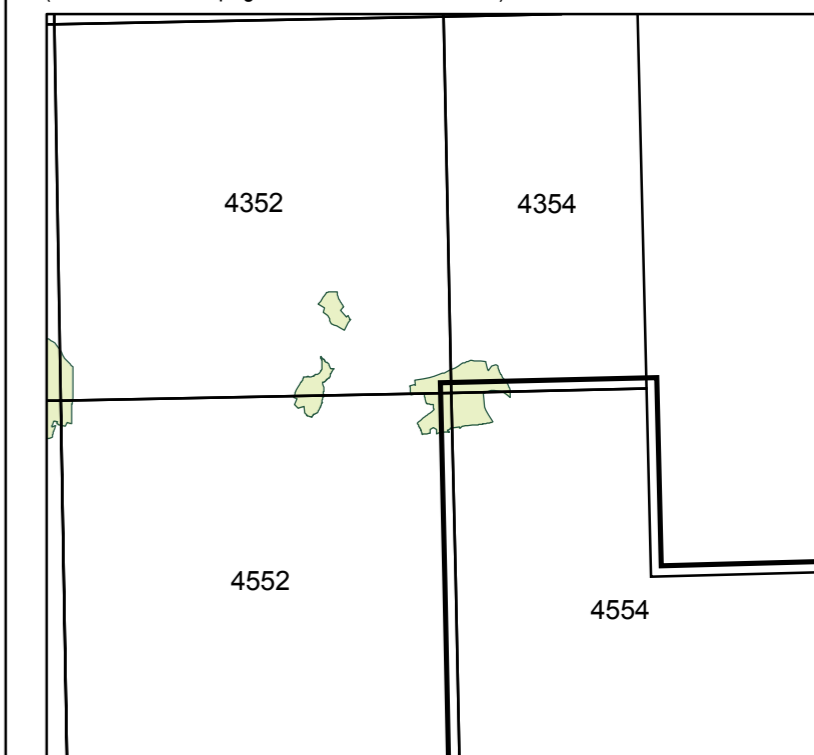


Anlage 3 (zu § 15 Absatz 1)

Topografische Karte zu den Europäischen Vogelschutzgebieten im Land Brandenburg


Kartenblatt: 4554

Blattübersicht (Blattschnitt der topografischen Karte 1: 50 000)




Kartenblatt: 4554

Landkreis: Spree-Neiße

 Europäische Vogelschutzgebiete gemäß Anlage 1 zum Brandenburgischen Ausführungsgesetz zum Bundesnaturschutzgesetz

DE 4353-421 Zschmoer Heide

 Europäische Vogelschutzgebiete gemäß Anlage 5 zum Brandenburgischen Ausführungsgesetz zum Bundesnaturschutzgesetz

Maßstab 1: 50 000

Es gilt die Darstellung innerhalb des Blattes: 4554

Bezugssystem: ETRS 89
 Kartengrundlage: Topografische Karte 1: 50 000
 Nutzung mit Genehmigung der Landesvermessung und Geobasisinformation Brandenburg, Nummer GB-G 199.