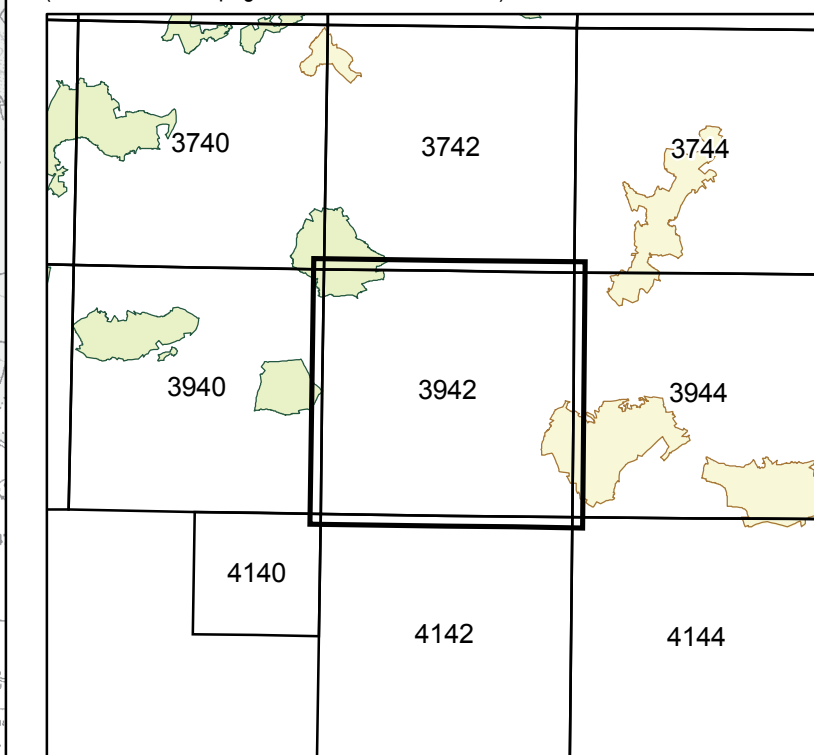


Anlage 3 (zu § 15 Absatz 1)

Topografische Karte zu den Europäischen Vogelschutzgebieten im Land Brandenburg

Kartenblatt: 3942


Blattübersicht (Blattschnitt der topografischen Karte 1: 50 000)




LAND BRANDENBURG

Kartenblatt: 3942

Landkreis: Potsdam-Mittelmark, Teltow-Fläming

 Europäische Vogelschutzgebiete gemäß Anlage 1 zum Brandenburgischen Ausführungsgesetz zum Bundesnaturschutzgesetz

DE 3341-401 Unteres Rhinluch/Dreetzer See, Haveländisches Luch und Belziger Landschaftswiesen; Teil C: Belziger Landschaftswiesen

 Europäische Vogelschutzgebiete gemäß Anlage 5 zum Brandenburgischen Ausführungsgesetz zum Bundesnaturschutzgesetz

DE 3945-421 Truppenübungsplatz Jüterbog-Ost und West

Maßstab 1: 50 000

Es gilt die Darstellung innerhalb des Blattes: 3942

Bezugssystem: ETRS 89
 Kartengrundlage: Topografische Karte 1: 50 000
 Nutzung mit Genehmigung der Landesvermessung und Geobasisinformation Brandenburg, Nummer GB-G 199.