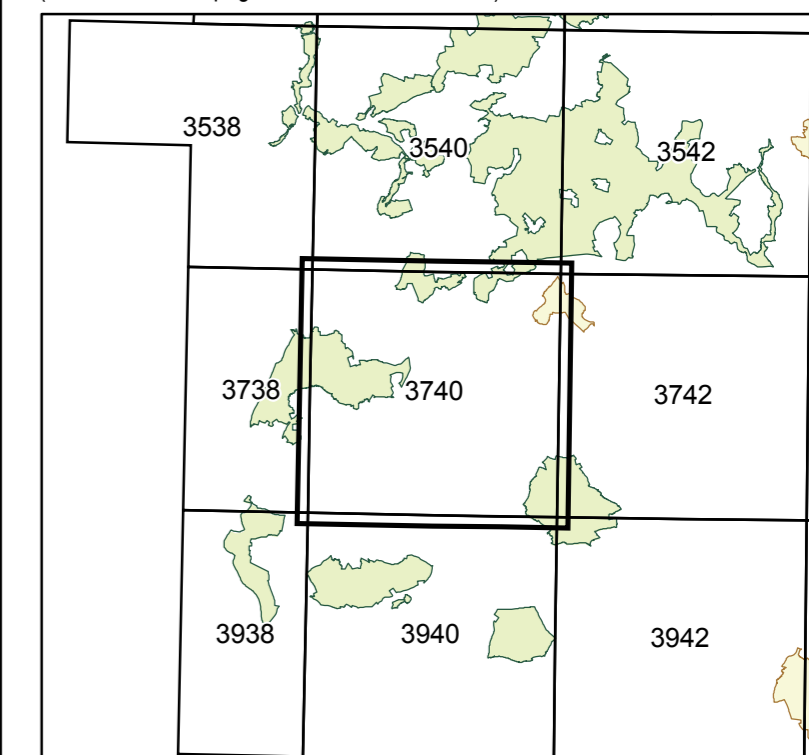


Anlage 3 (zu § 15 Absatz 1)

Topografische Karte zu den Europäischen Vogelschutzgebieten im Land Brandenburg

Kartenblatt: 3740

Blattübersicht (Blattschnitt der topografischen Karte 1: 50 000)




LAND BRANDENBURG

Kartenblatt: 3740


Landkreis: Potsdam-Mittelmark

Kreisfr. Stadt: Brandenburg an der Havel

 Europäische Vogelschutzgebiete gemäß Anlage 5 zum Brandenburgischen Ausführungsgesetz zum Bundesnaturschutzgesetz

DE 3341-401 Unteres Rhinluch/Dreetzer See, Haveländisches Luch und Belziger Landschaftswiesen; Teil C: Belziger Landschaftswiesen

DE 3542-421 Mittlere Havelniederung  
DE 3640-421 Fiener Bruch

 Europäische Vogelschutzgebiete gemäß Anlage 1 zum Brandenburgischen Ausführungsgesetz zum Bundesnaturschutzgesetz

DE 3642-401 Rietzer See

Maßstab 1: 50 000

Es gilt die Darstellung innerhalb des Blattes: 3740

Bezugssystem: ETRS 89  
Kartengrundlage: Topografische Karte 1: 50 000  
Nutzung mit Genehmigung der Landesvermessung und Geobasisinformation Brandenburg, Nummer GB-G 199.