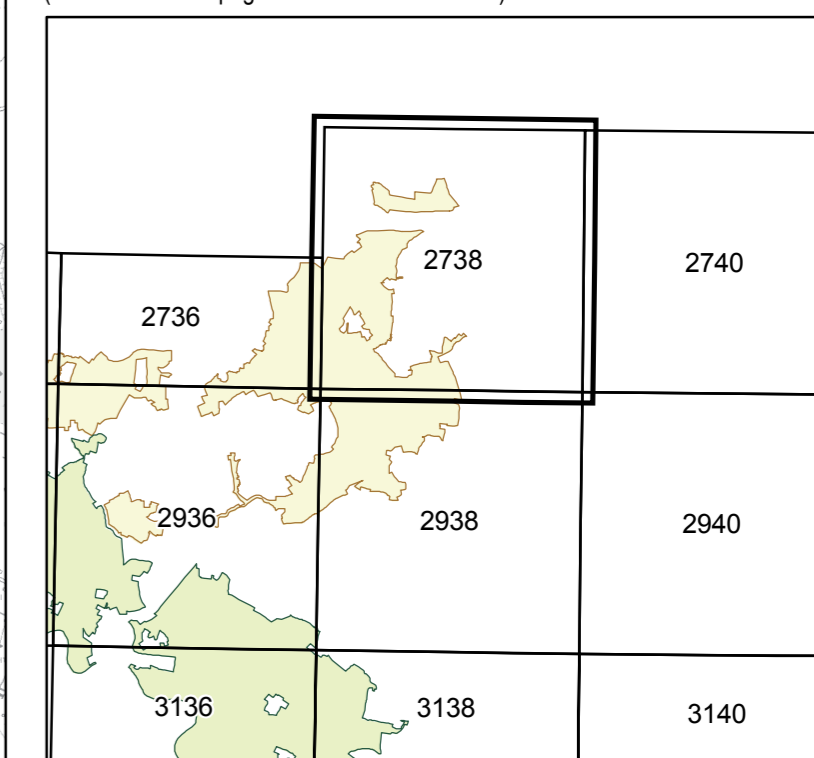


**Anlage 3 (zu § 15 Absatz 1)**

Topografische Karte zu den Europäischen Vogelschutzgebieten im Land Brandenburg

Kartenblatt: 2738


Blattübersicht  
(Blattschnitt der topografischen Karte 1: 50 000)




**LAND BRANDENBURG**

Kartenblatt: 2738

Landkreis: Ostprignitz-Ruppin, Prignitz

 Europäische Vogelschutzgebiete gemäß Anlage 1 zum Brandenburgischen Ausführungsgesetz zum Bundesnaturschutzgesetz

 Europäische Vogelschutzgebiete gemäß Anlage 5 zum Brandenburgischen Ausführungsgesetz zum Bundesnaturschutzgesetz

DE 2738-421 Agrarlandschaft Prignitz-Stepenitz

Maßstab 1: 50 000

Es gilt die Darstellung innerhalb des Blattes: 2738

Bezugssystem: ETRS 89  
Kartengrundlage: Topografische Karte 1: 50 000  
Nutzung mit Genehmigung der Landesvermessung und Geobasisinformation Brandenburg, Nummer GB-G 199.