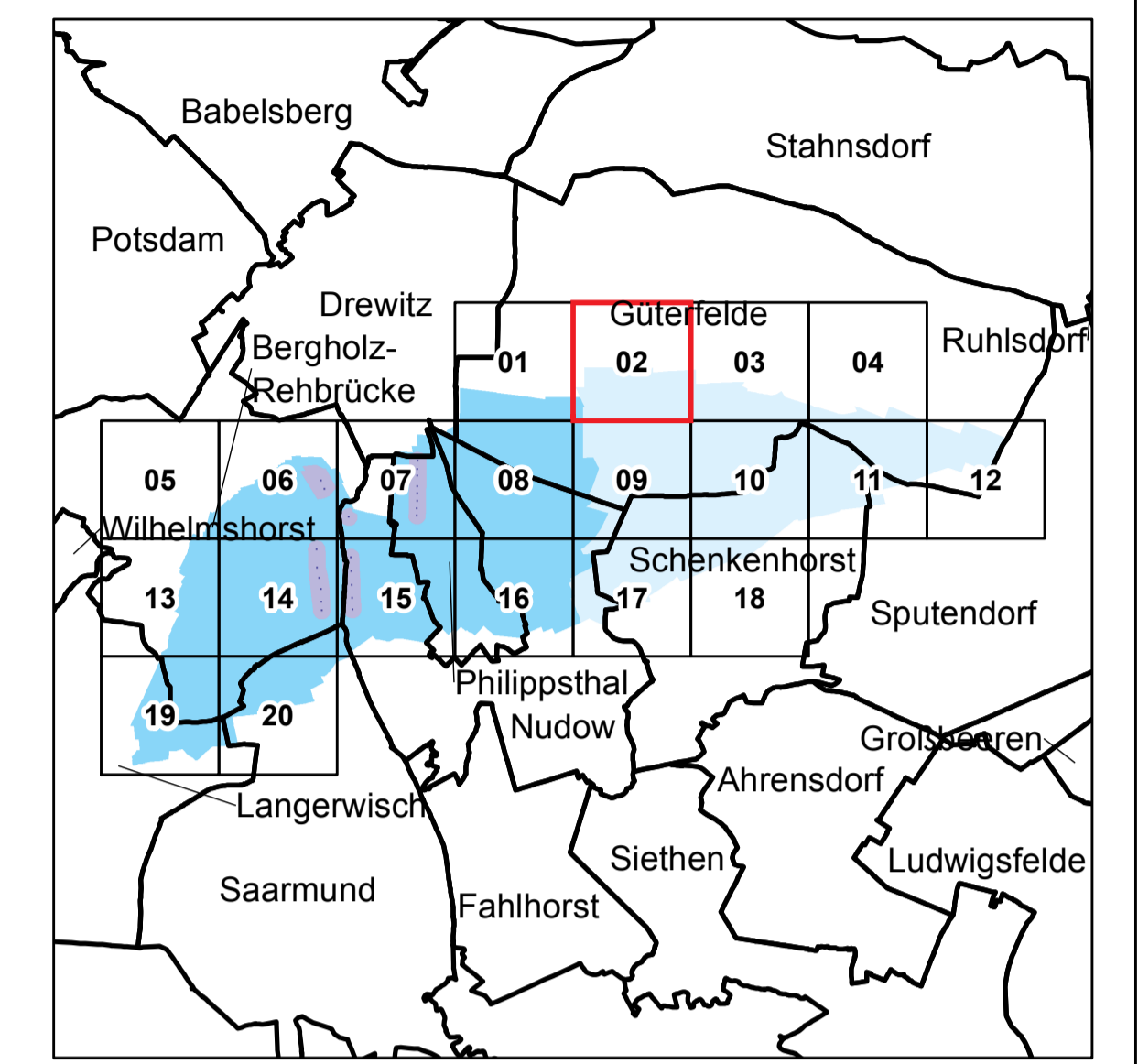





Anlage 4 Blatt 2 (zu § 2 Absatz 2)





LAND BRANDENBURG

Ministerium für Umwelt,
Gesundheit und
Verbraucherschutz

**Liegenschaftskarte der Verordnung zur Festsetzung
des Wasserschutzgebietes für das Wasserwerk Rehbrücke**

Landkreis Potsdam-Mittelmark
Landeshauptstadt Potsdam


Blatt 2 von 20

- Zone I
- Zone II
- Zone III A
- Zone III B

nachrichtliche Übernahme aus dem Liegenschaftskataster:

- vermarkter / urvermarkter Grenzpunkt
- Gemarkungsgrenze
- Flurgrenze
- Flurstücksgrenze
- Nutzungsartengrenze
- Gebäude

Maßstab: 1 : 2 500



Bezugssystem: ETRS89
 Kartengrundlage: Liegenschaftskataster, Stand: 19.01.2013
 Nutzung mit Genehmigung der Landesvermessung und Geobasisinformation Brandenburg, LVE 02/09
 Bearbeitung: MUGV Referat 63
 Kartographie: LGB, Stand: 05.09.2013