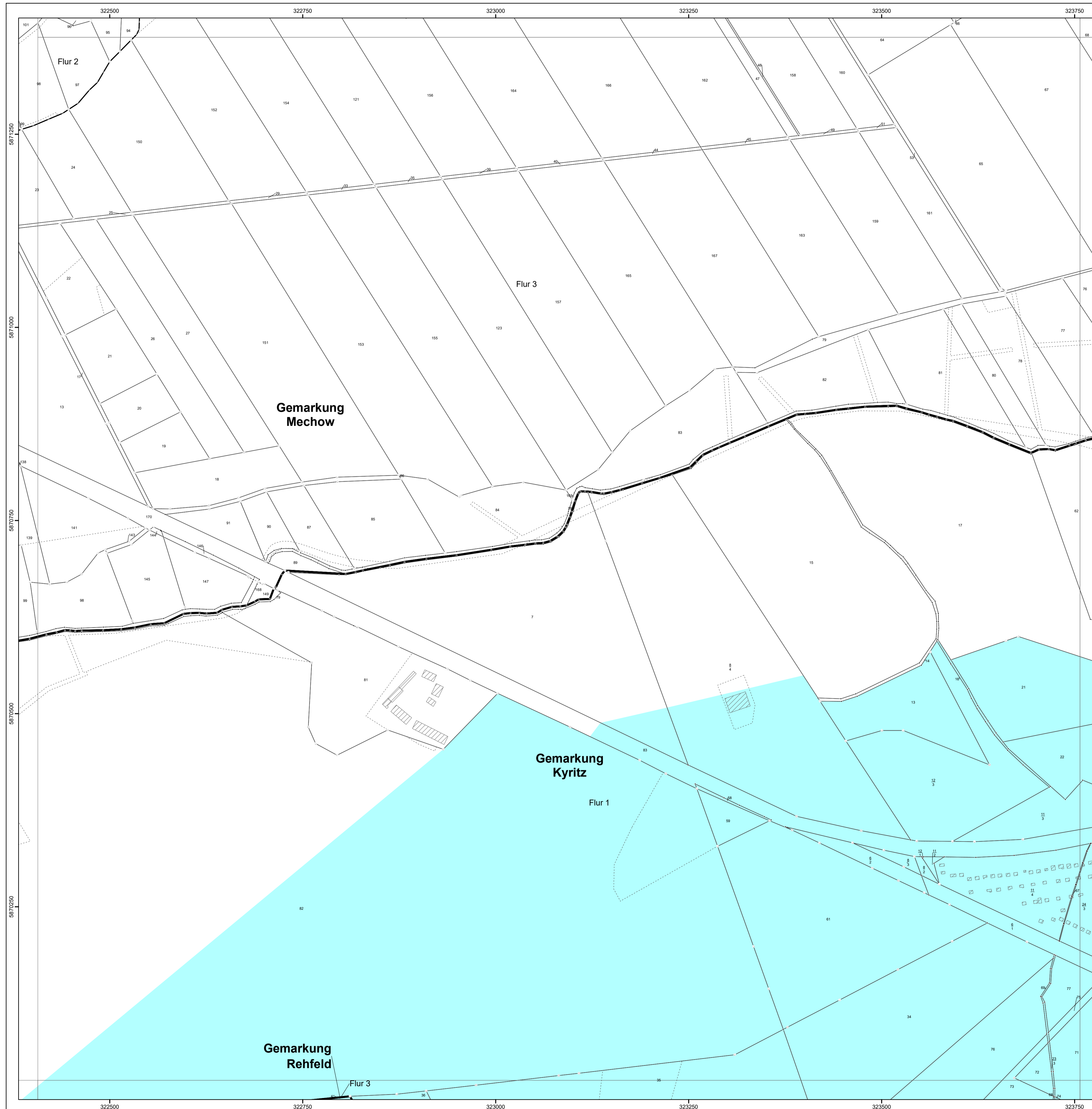
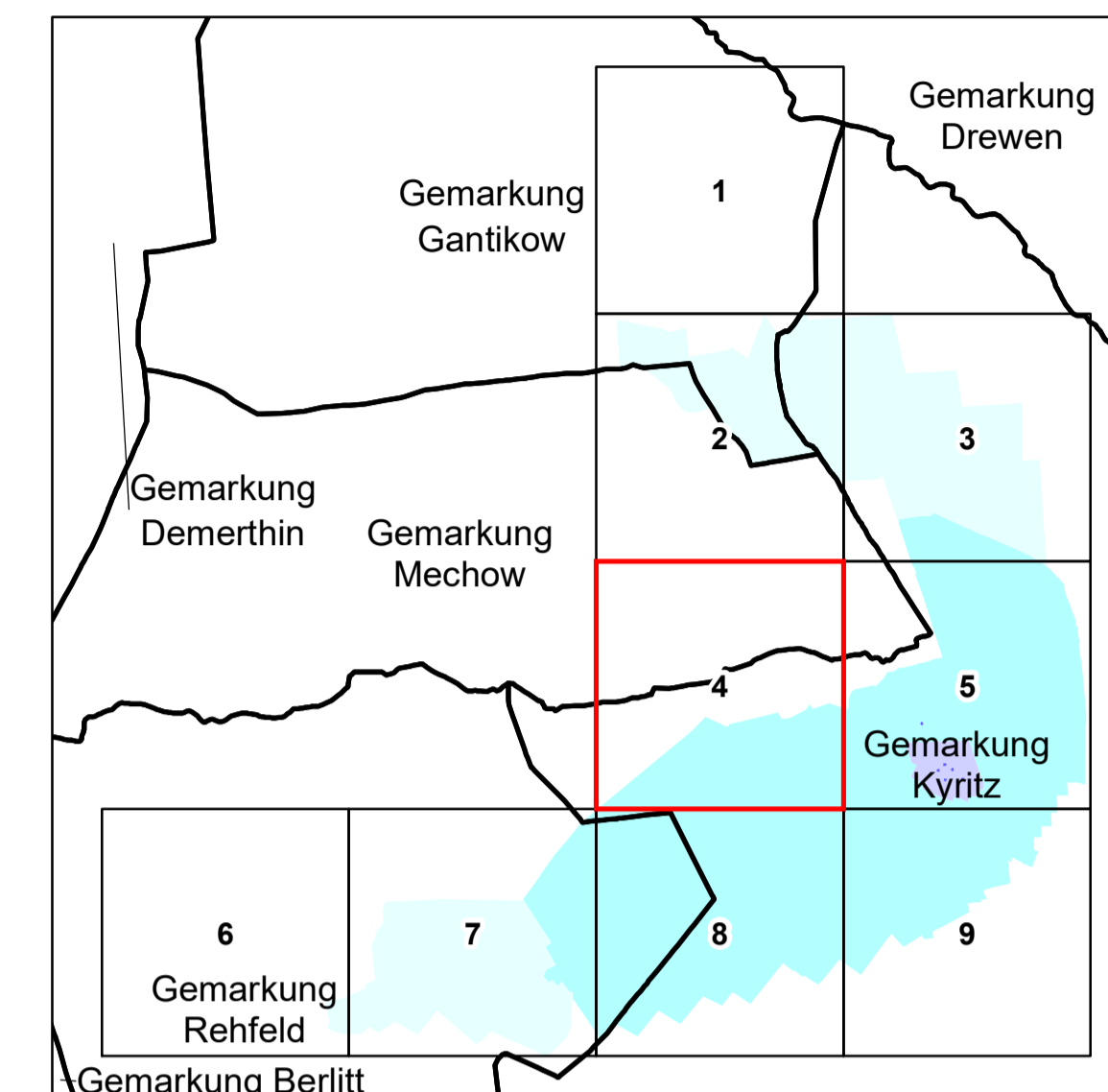



# Anlage 4 Blatt 4 (zu § 2 Absatz 2)





**LAND BRANDENBURG**

Ministerium für Landwirtschaft,  
Umwelt und Klimaschutz

**Liegenschaftskarte der Verordnung zur Festsetzung  
des Wasserschutzgebietes Kyritz**

Landkreis Ostprignitz-Ruppin


Blatt 4 von 9

- Zone I
- Zone II
- Zone III A
- Zone III B

nachrichtliche Übernahme aus dem Liegenschaftskaster:

- / - vermasteter / unvermasteter Grenzpunkt
- Gemarkungsgrenze
- Flurgrenze
- Flurstücksgrenze
- - - Nutzungsartengrenze
- ▨ Gebäude

N



Maßstab: 1 : 2 500

Bezugssystem: ETRS 1989 / UTM Zone 33 N  
 Kartgrundlage: Liegenschaftskaster, Stand: 01.04.2019  
 © GeoBasis-DE/LGB, di-de/by-2.0  
 Bearbeitung: MLUK Referat 23  
 Kartographie: LGB, Stand: 03.05.2023